

Масштаб 1:25 000

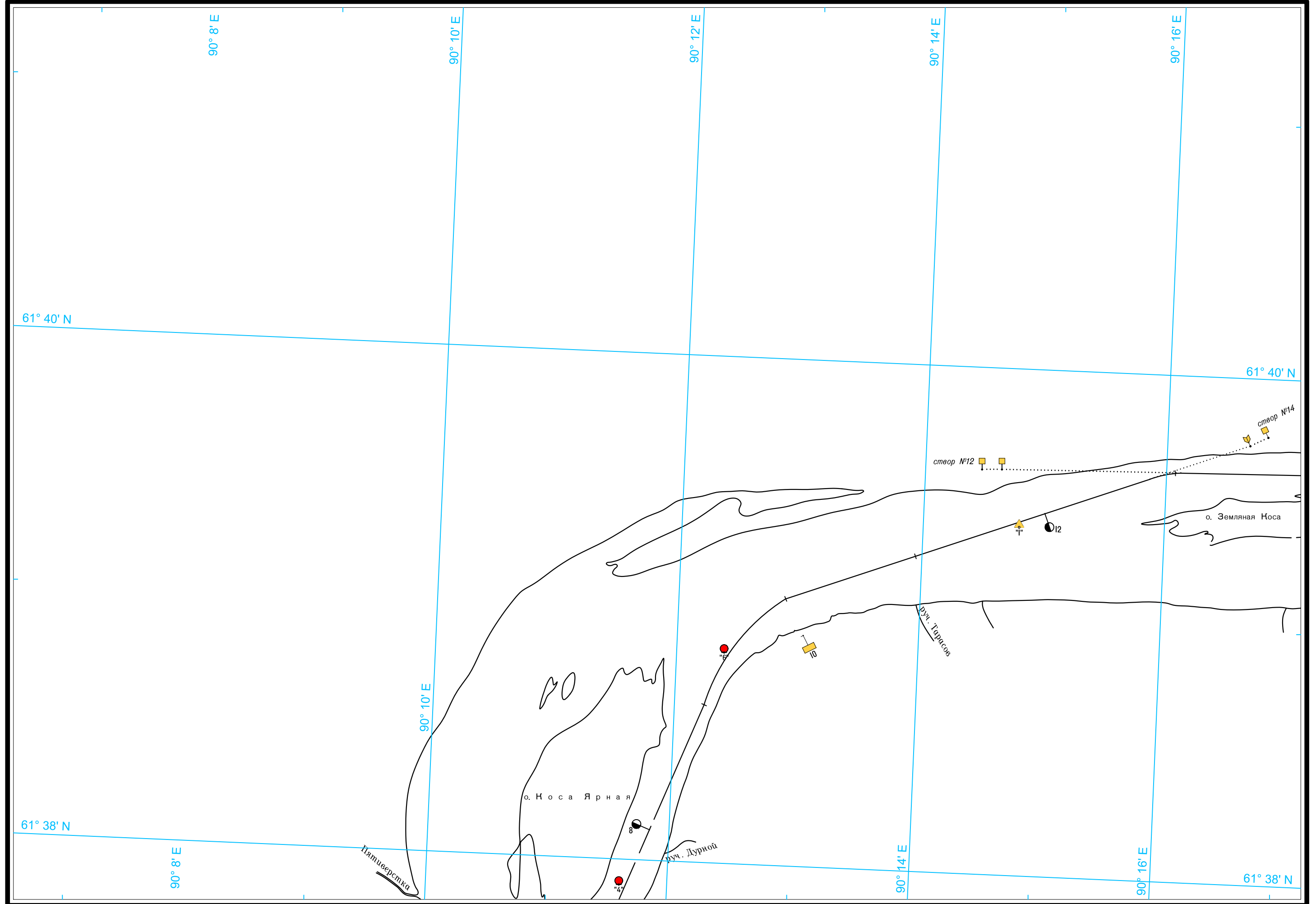
ЛОГАРИФМИЧЕСКАЯ ШКАЛА СКОРОСТИ

500 0 500 1000 1500 2000 2500м

1 2 3 4 5 6 7 8 9 10 15 20 30 40 50 60

Широта - две минуты

Широта - две минуты

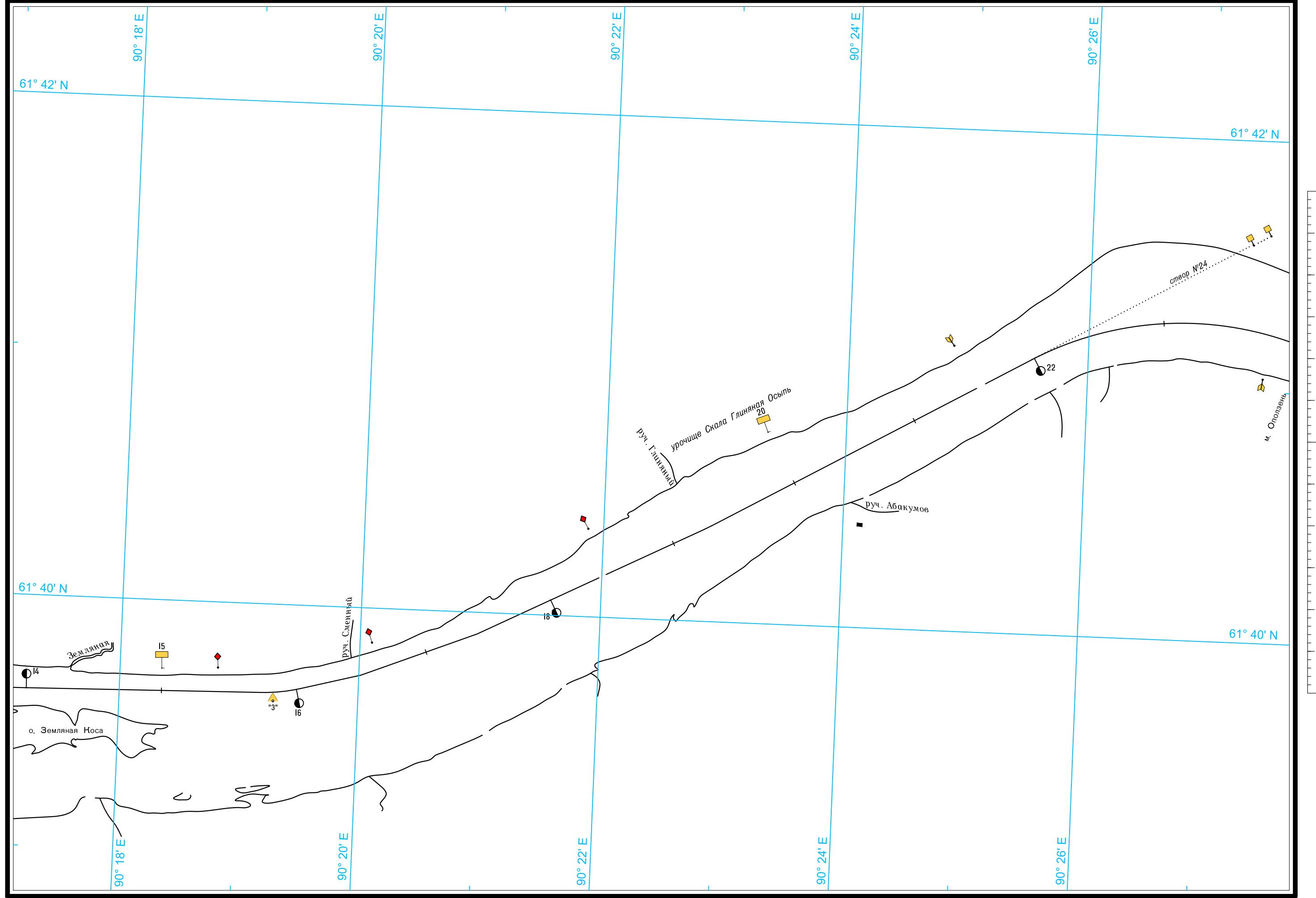


Масштаб 1:25 000

ЛОГАРИФМИЧЕСКАЯ ШКАЛА СКОРОСТИ

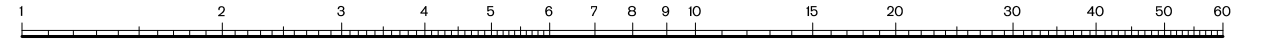
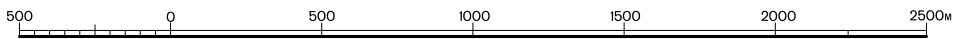
500 0 500 1000 1500 2000 2500м

1 2 3 4 5 6 7 8 9 10 15 20 30 40 50 60



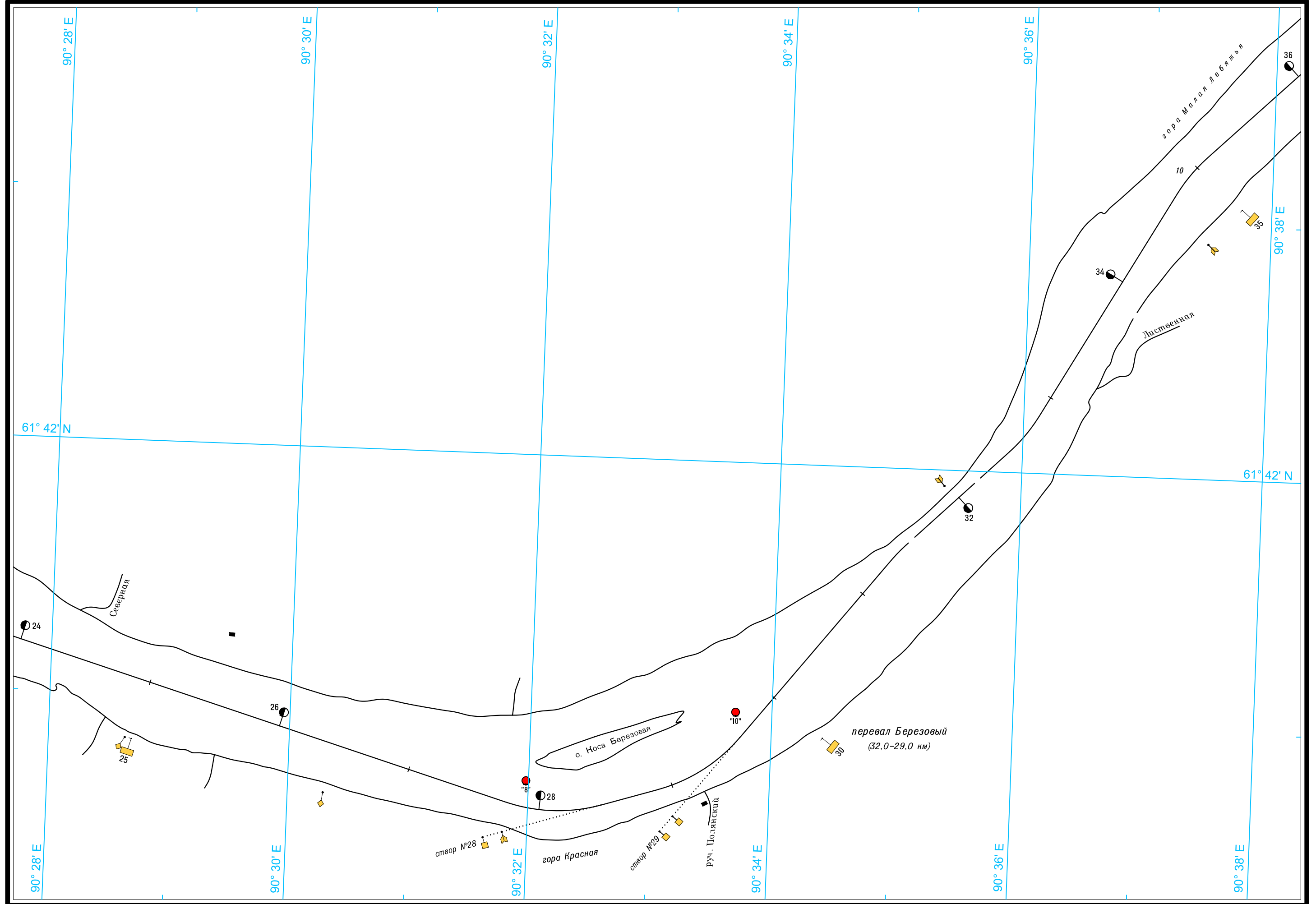
Масштаб 1:25 000

ЛОГАРИФМИЧЕСКАЯ ШКАЛА СКОРОСТИ



Широта - две минуты

Широта - две минуты



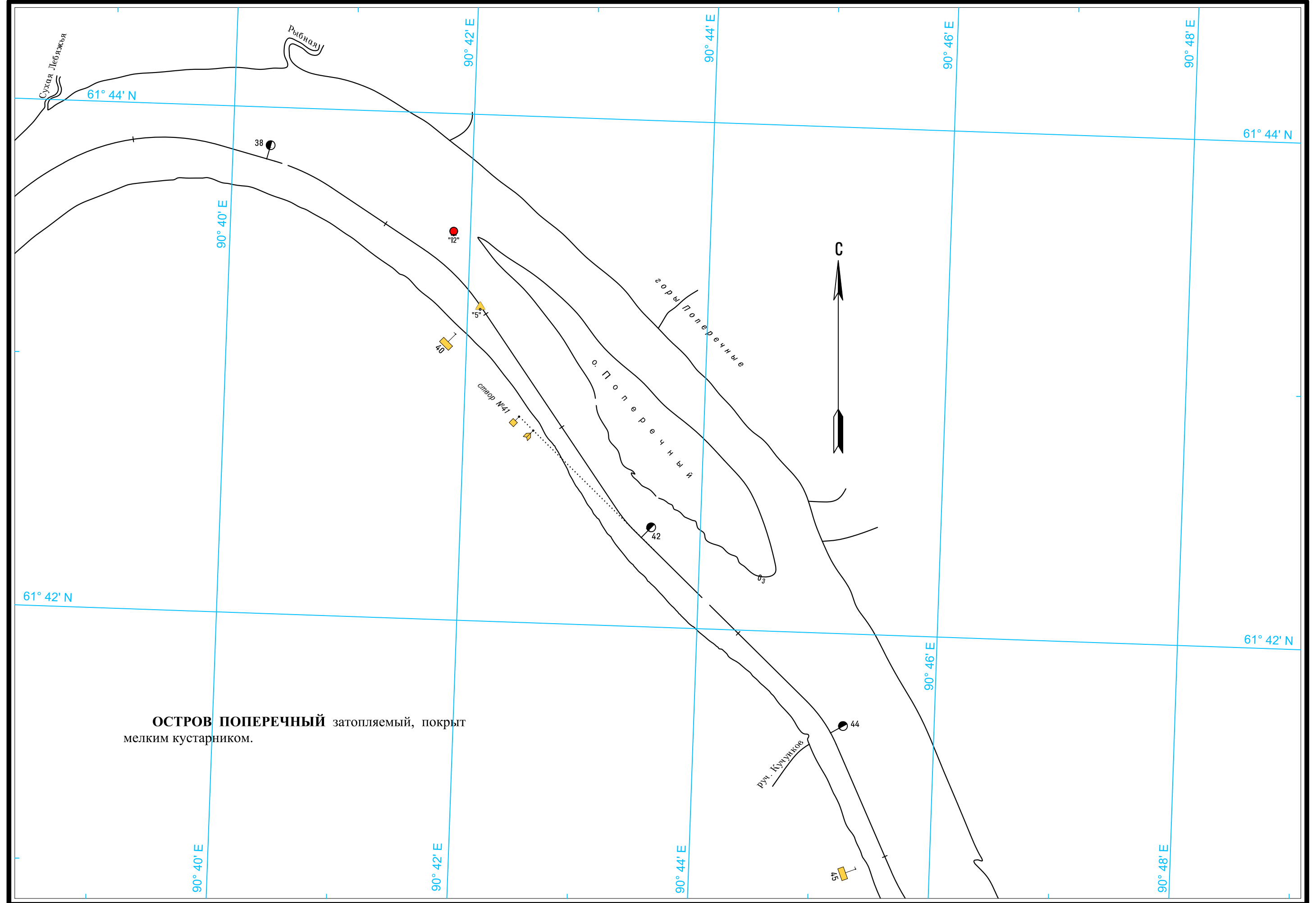
Масштаб 1:25 000

ЛОГАРИФМИЧЕСКАЯ ШКАЛА СКОРОСТИ

500 0 500 1000 1500 2000 2500м

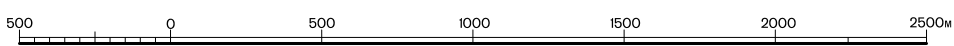
1 2 3 4 5 6 7 8 9 10 15 20 30 40 50 60



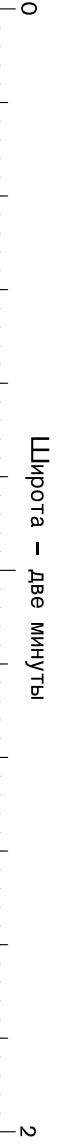
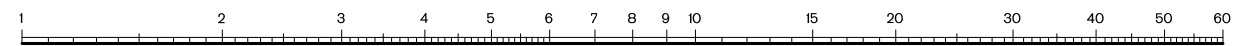


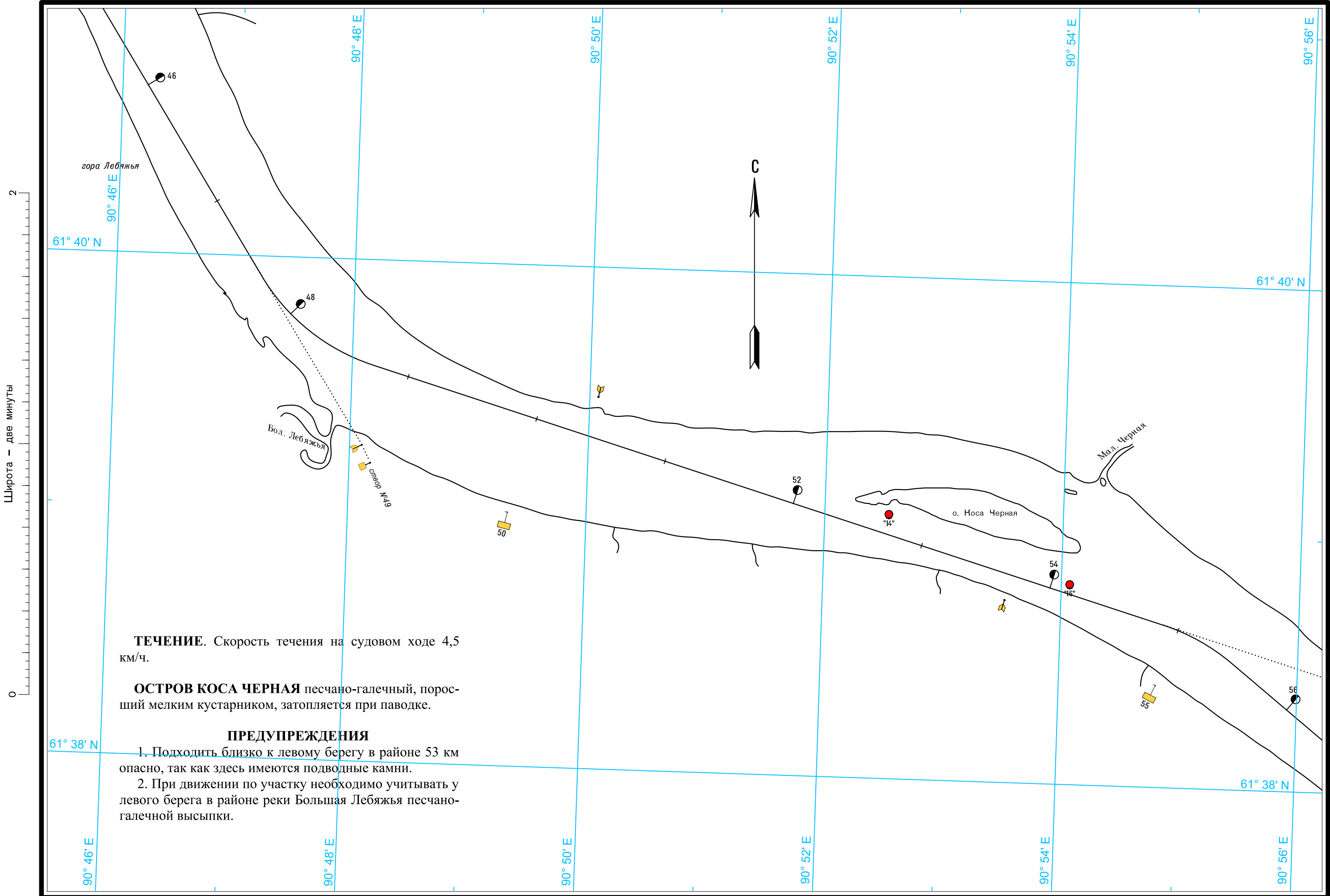
**ОСТРОВ ПОПЕРЕЧНЫЙ** затопляемый, покрыт мелким кустарником.

Масштаб 1:25 000



ЛОГАРИФМИЧЕСКАЯ ШКАЛА СКОРОСТИ





**ТЕЧЕНИЕ.** Скорость течения на судовом ходе 4,5 км/ч.

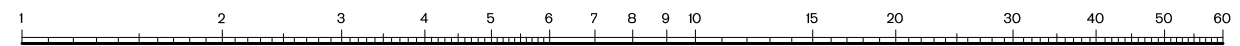
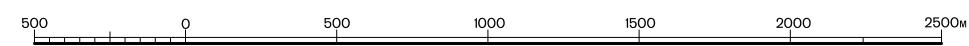
**ОСТРОВ КОСА ЧЕРНАЯ** песчано-галечный, поросший мелким кустарником, затопляется при паводке.

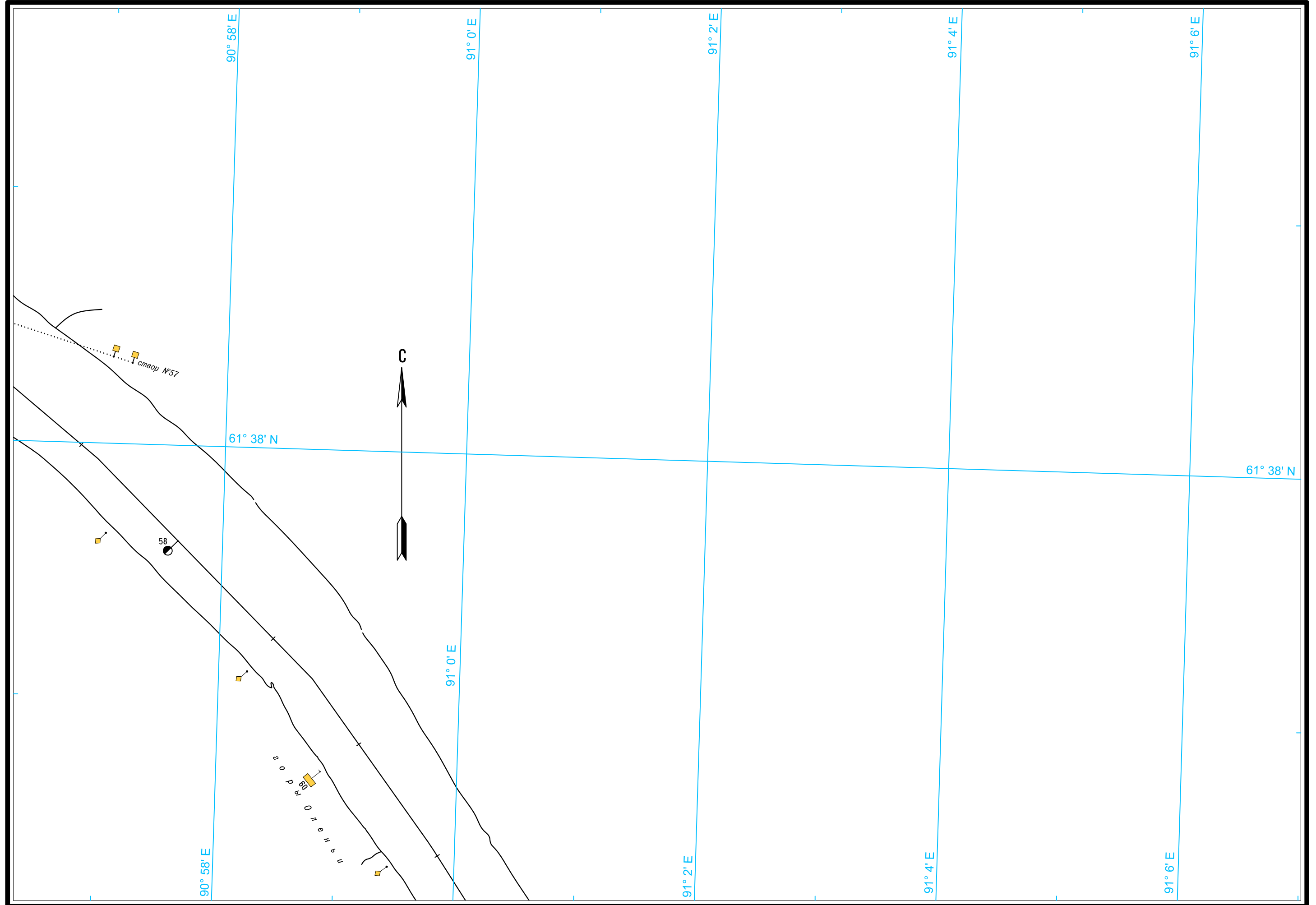
**ПРЕДУПРЕЖДЕНИЯ**

1. Подходить близко к левому берегу в районе 53 км опасно, так как здесь имеются подводные камни.
2. При движении по участку необходимо учитывать у левого берега в районе реки Большая Лебяжья песчано-галечной высыпки.

Масштаб 1:25 000

ЛОГАРИФМИЧЕСКАЯ ШКАЛА СКОРОСТИ

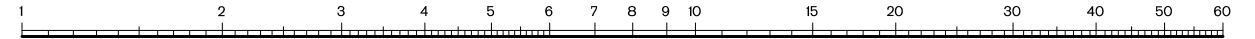
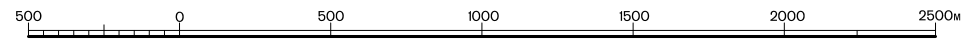





Широта - две минуты

Масштаб 1:25 000

ЛОГАРИФМИЧЕСКАЯ ШКАЛА СКОРОСТИ

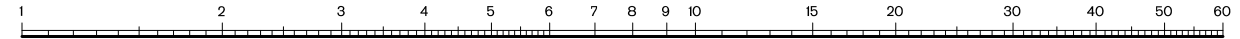
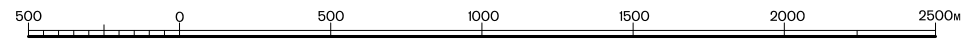


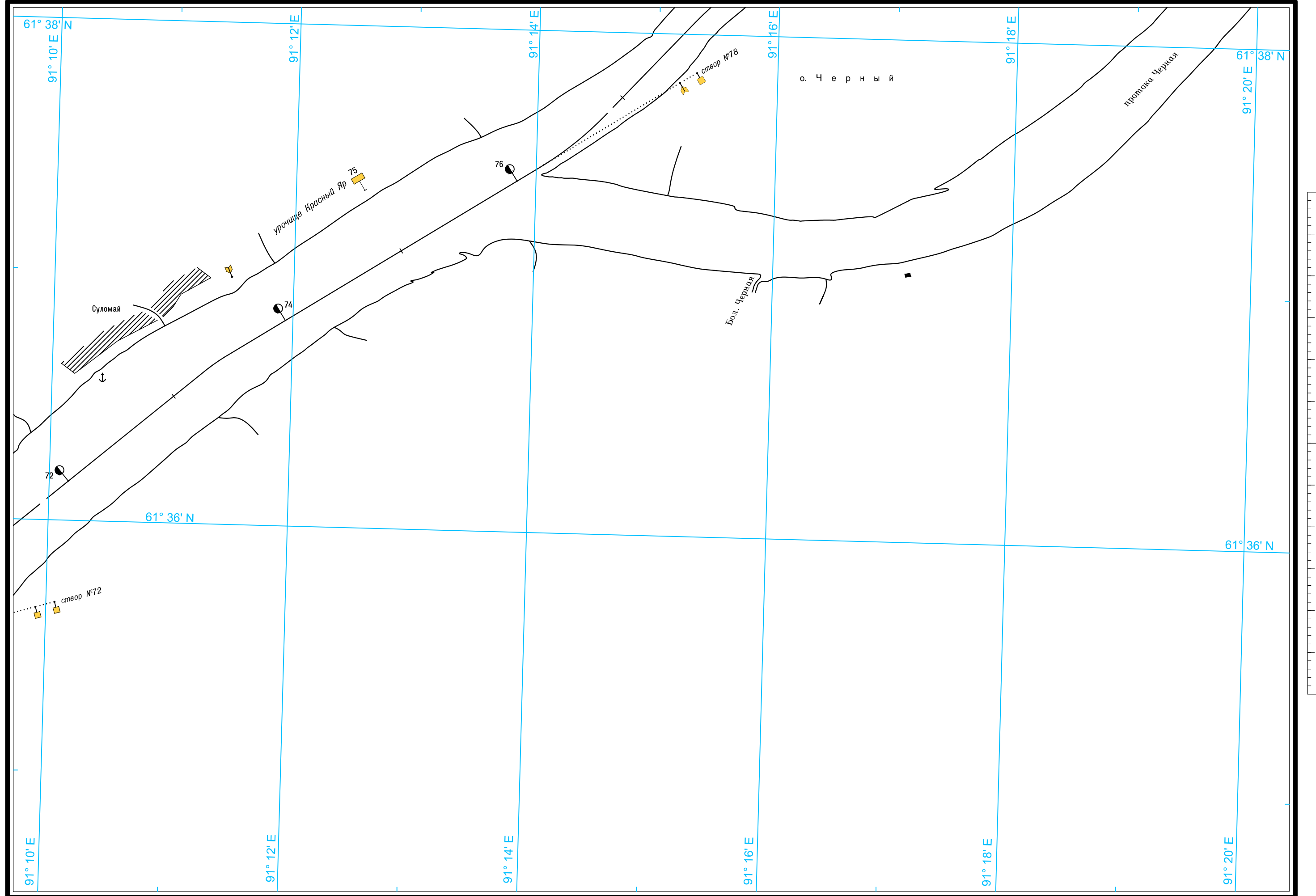


Широта - две минуты

Масштаб 1:25 000

ЛОГАРИФМИЧЕСКАЯ ШКАЛА СКОРОСТИ



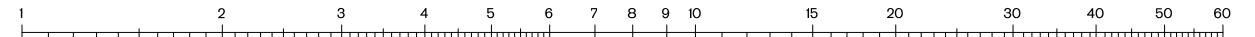



Широта - две минуты

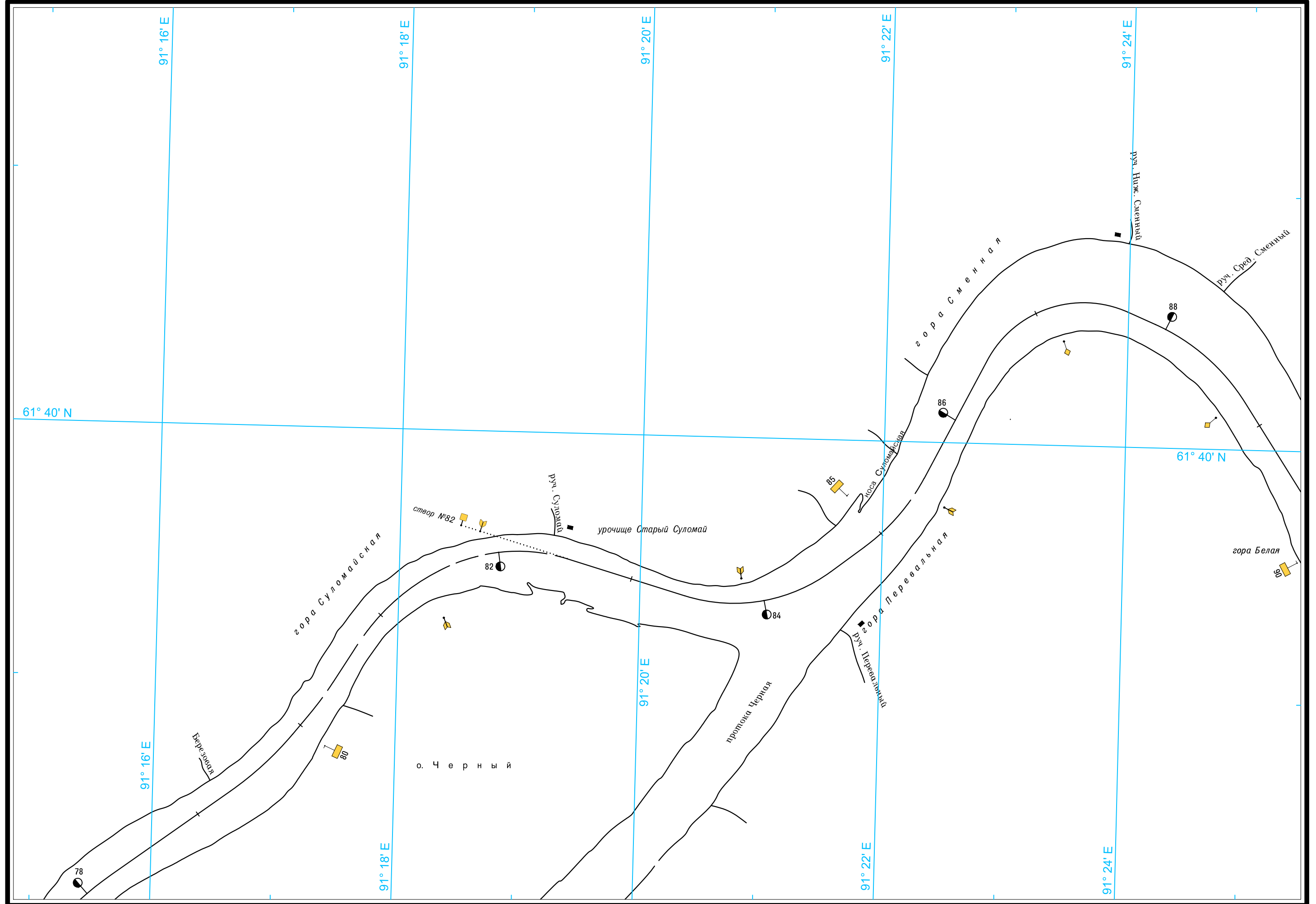
2

Масштаб 1:25 000

ЛОГАРИФМИЧЕСКАЯ ШКАЛА СКОРОСТИ



Широта - две минуты

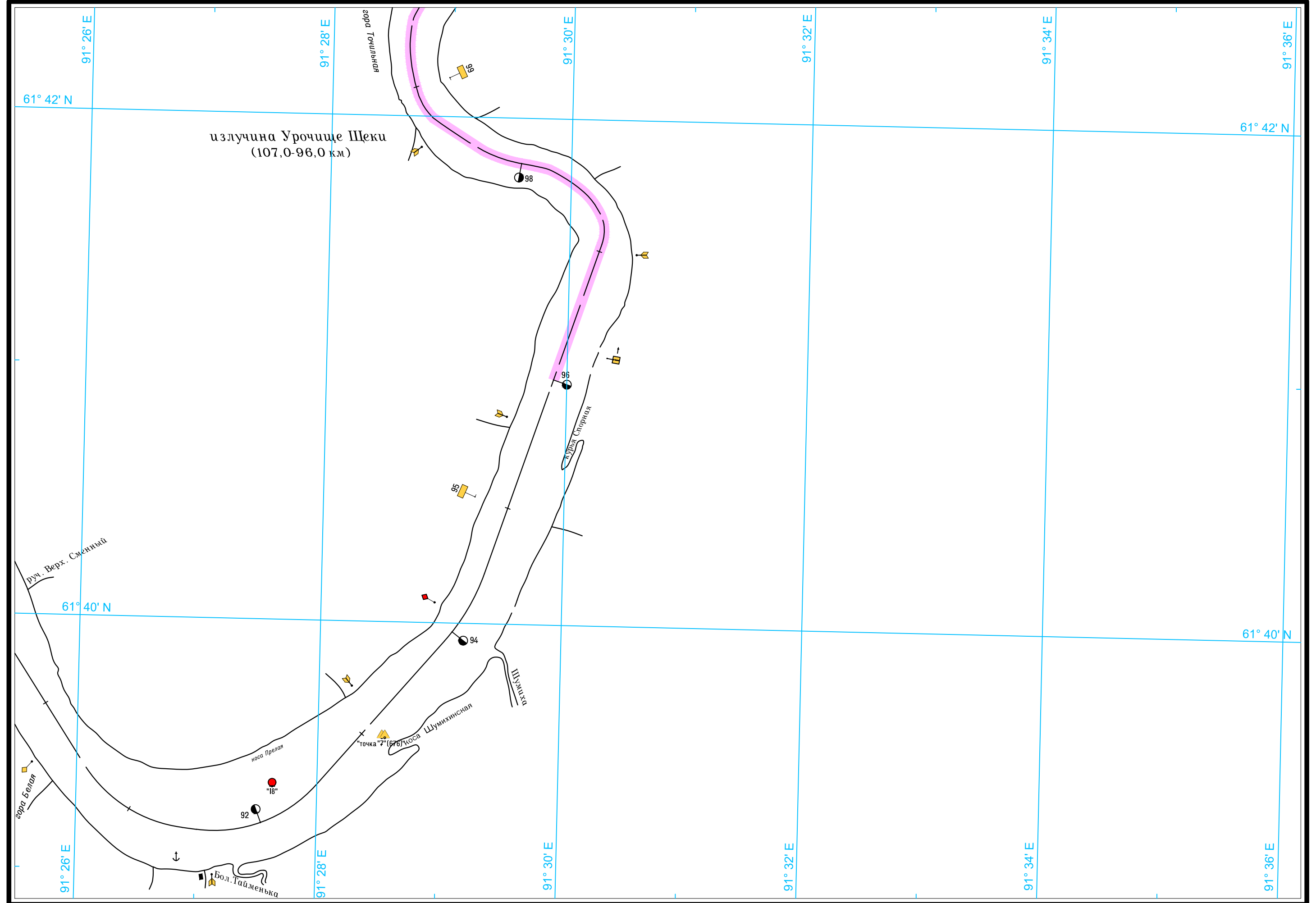


Масштаб 1:25 000

ЛОГАРИФМИЧЕСКАЯ ШКАЛА СКОРОСТИ

500 0 500 1000 1500 2000 2500м

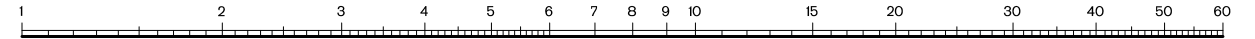
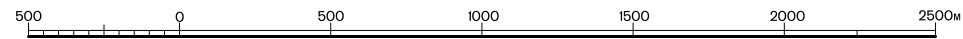
1 2 3 4 5 6 7 8 9 10 15 20 30 40 50 60



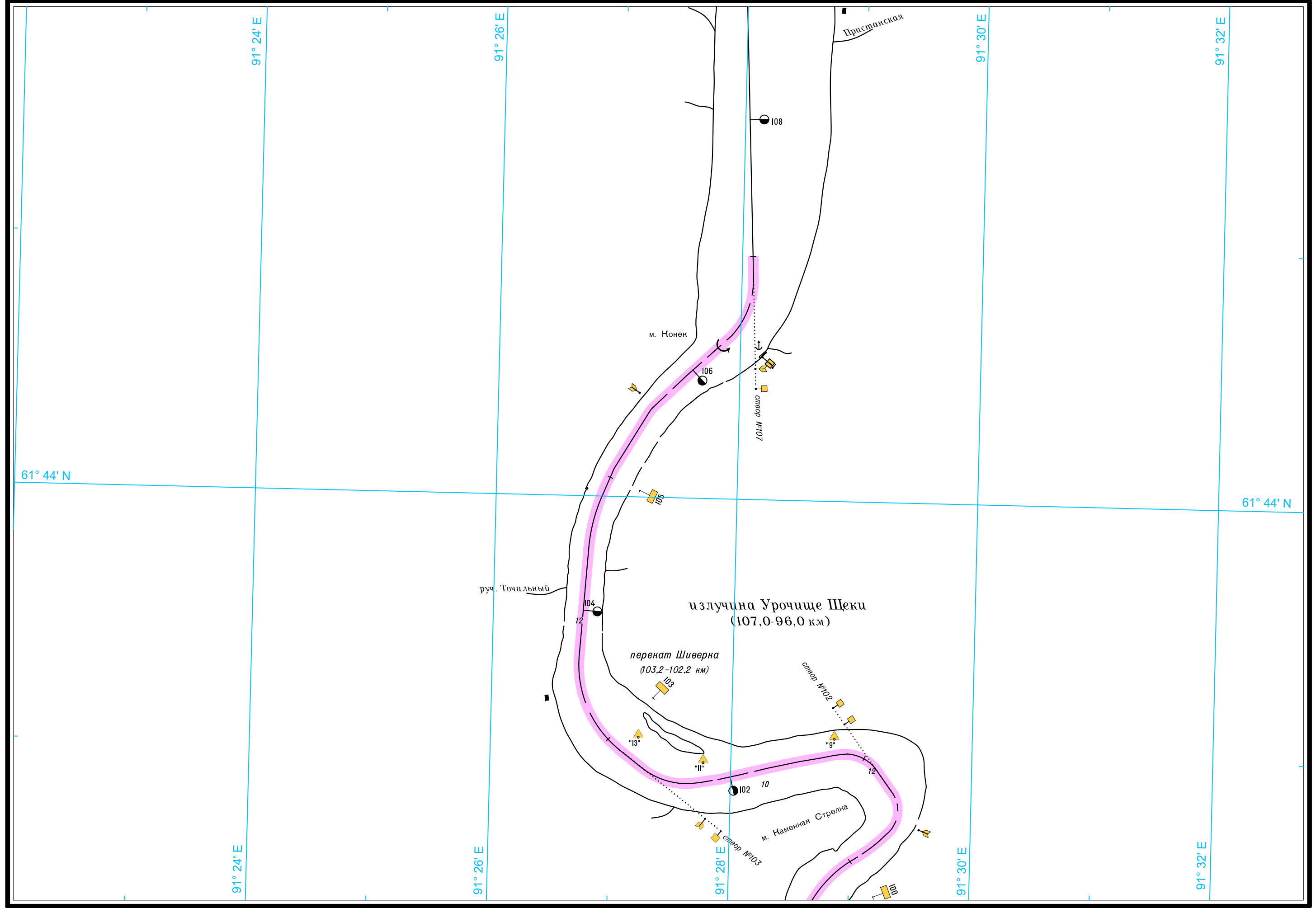
Широта - две минуты

Масштаб 1:25 000

ЛОГАРИФМИЧЕСКАЯ ШКАЛА СКОРОСТИ

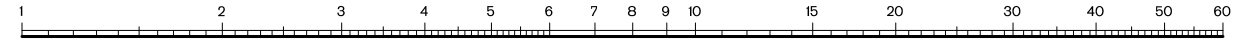
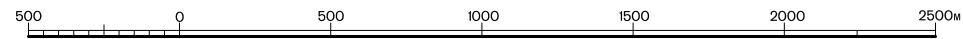


Широта - две минуты

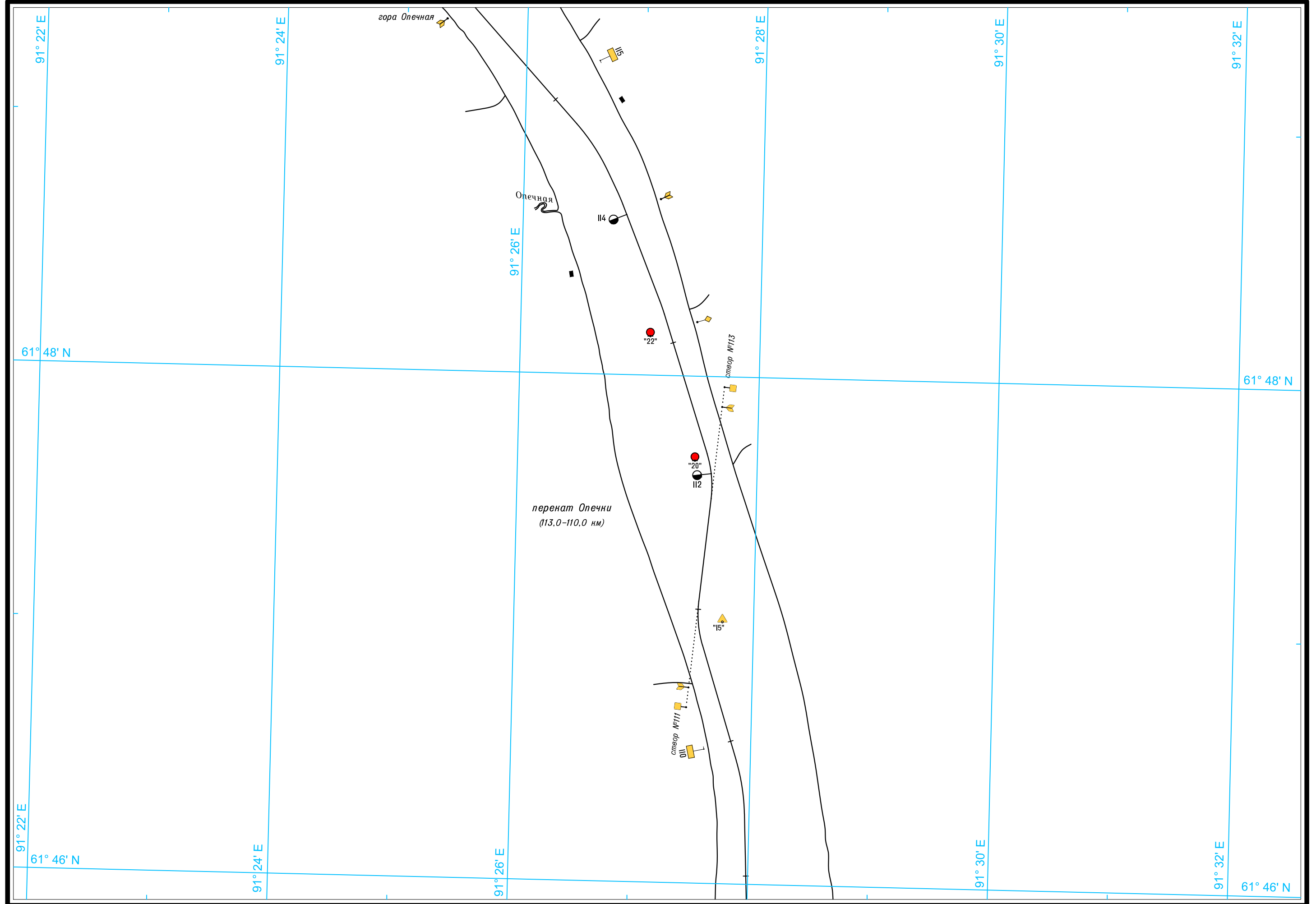


Масштаб 1:25 000

ЛОГАРИФМИЧЕСКАЯ ШКАЛА СКОРОСТИ



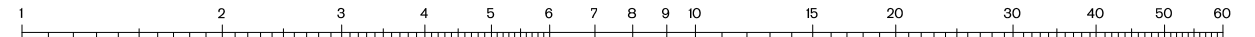





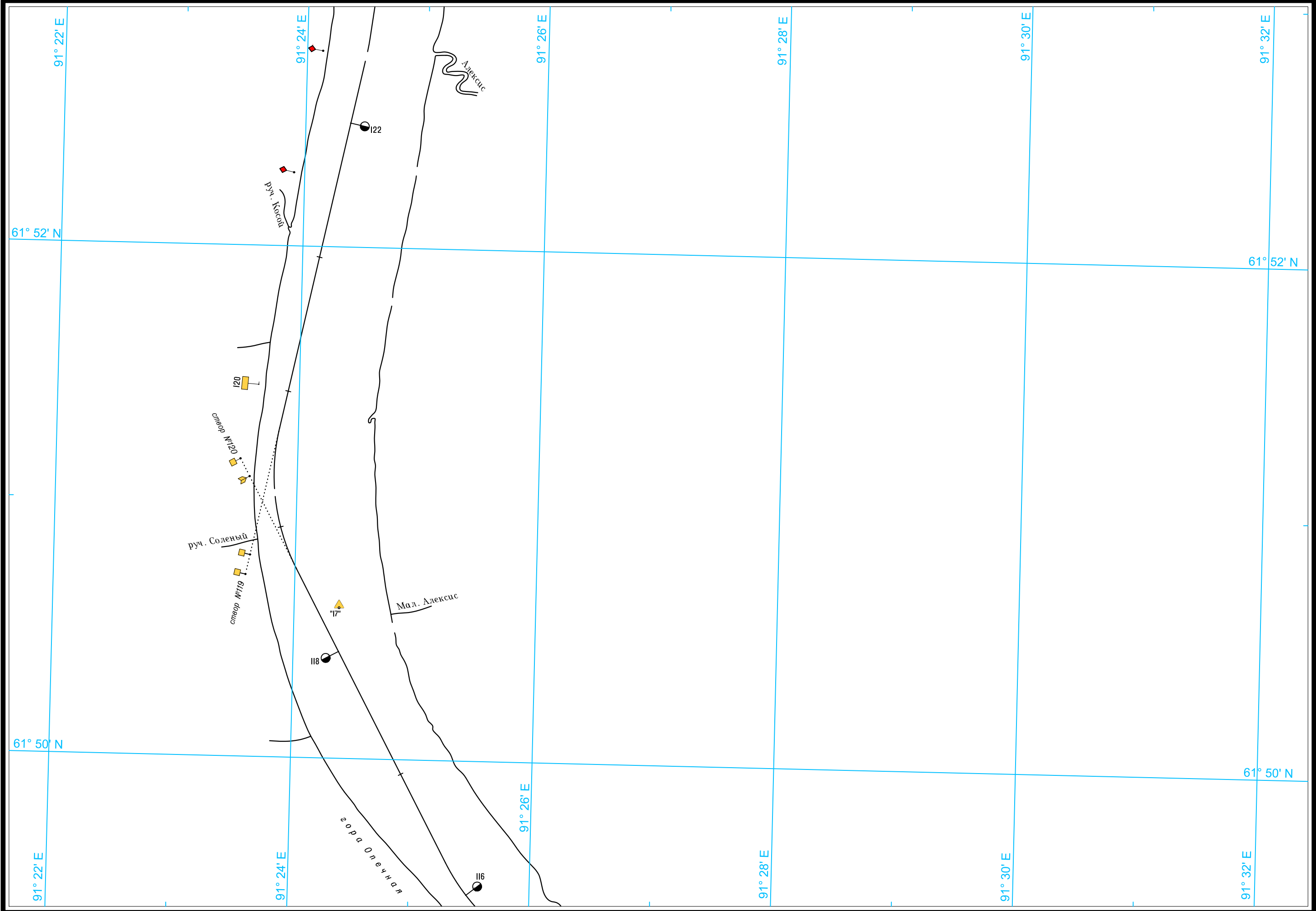
Широта – две минуты

Масштаб 1:25 000

ЛОГАРИФМИЧЕСКАЯ ШКАЛА СКОРОСТИ

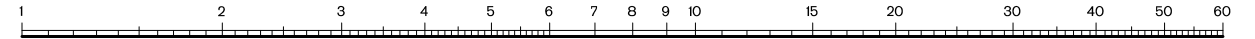
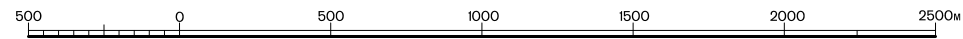


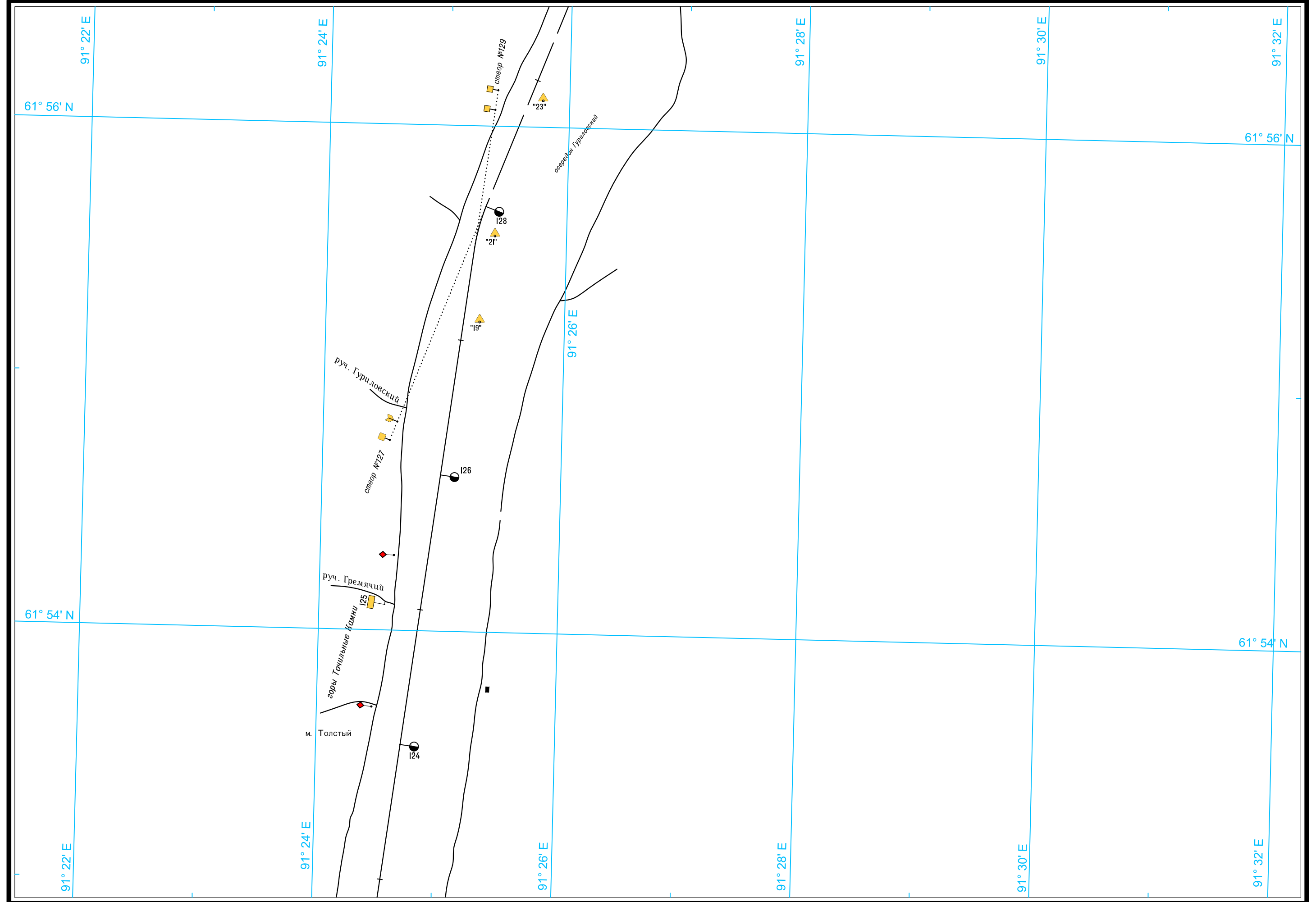
Широта - две минуты



Масштаб 1:25 000

ЛОГАРИФМИЧЕСКАЯ ШКАЛА СКОРОСТИ

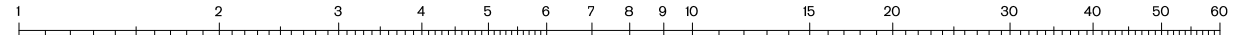





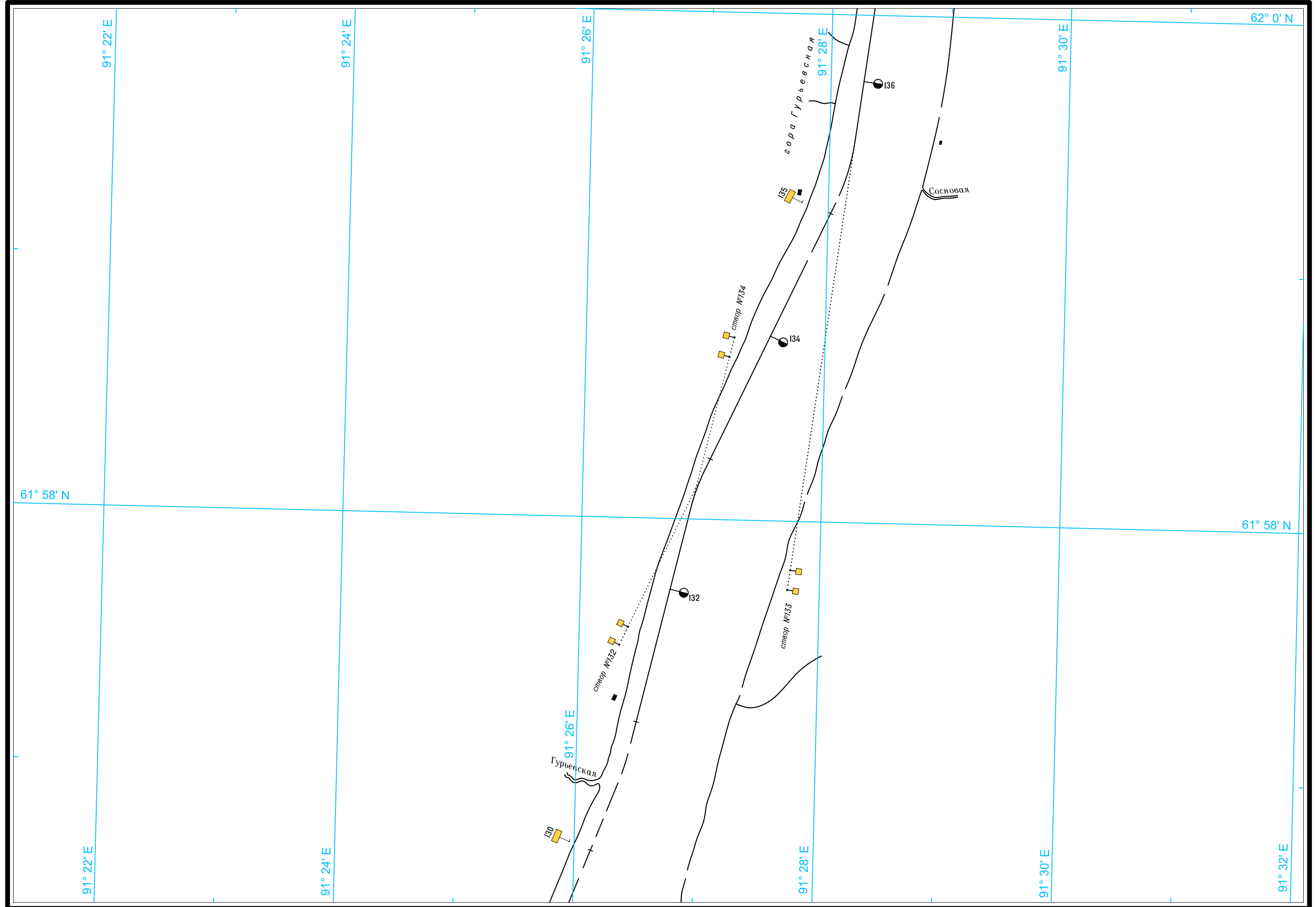
Широта - две минуты

Масштаб 1:25 000

ЛОГАРИФМИЧЕСКАЯ ШКАЛА СКОРОСТИ



Широта - две минуты

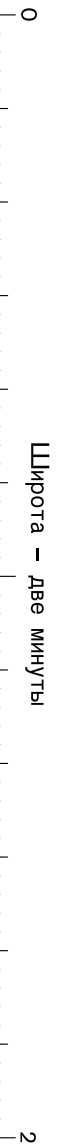
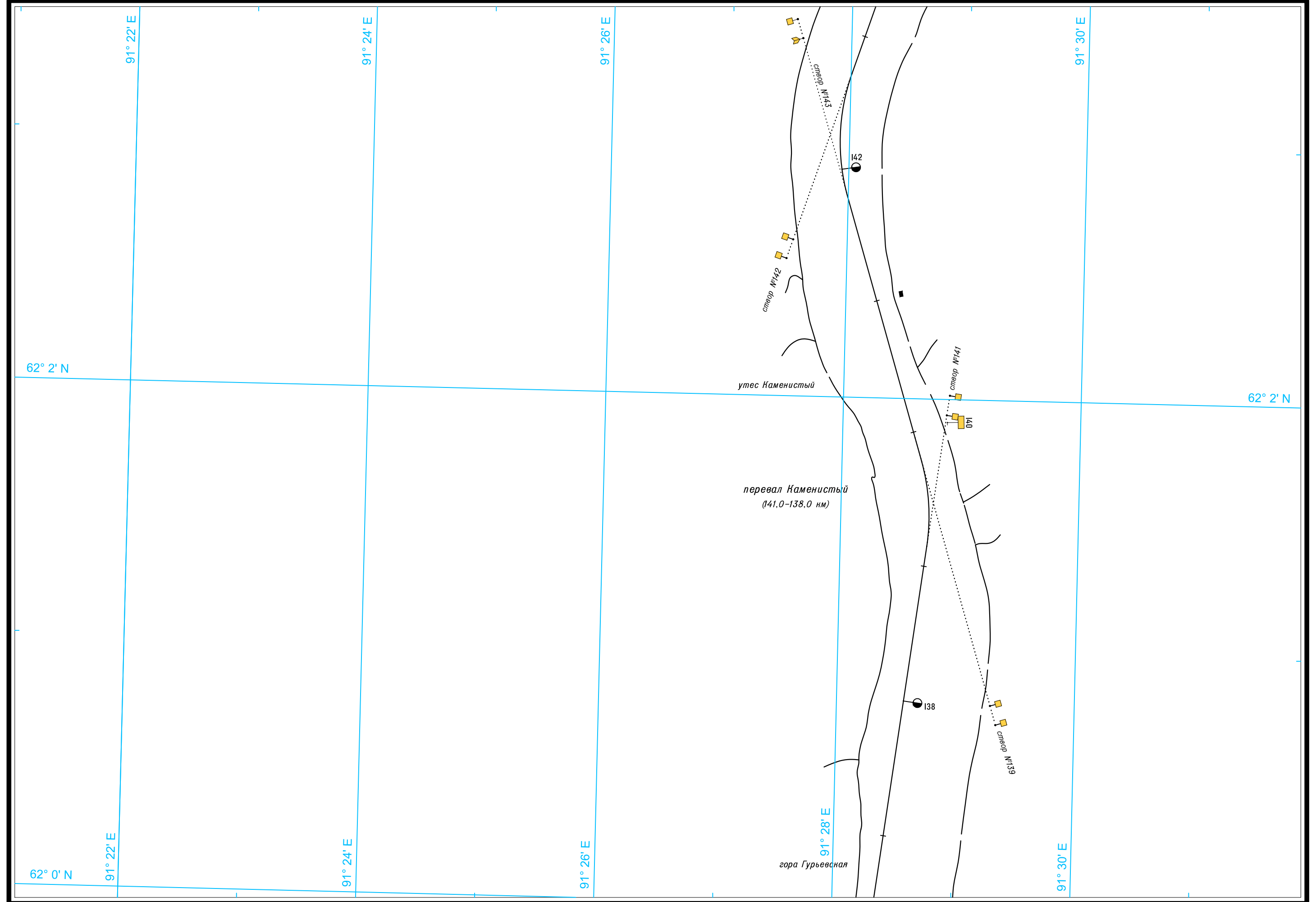


Масштаб 1:25 000

ЛОГАРИФМИЧЕСКАЯ ШКАЛА СКОРОСТИ

500 0 500 1000 1500 2000 2500м

1 2 3 4 5 6 7 8 9 10 15 20 30 40 50 60

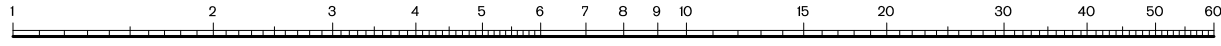
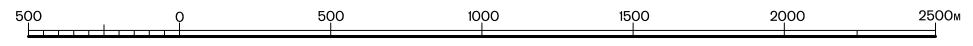


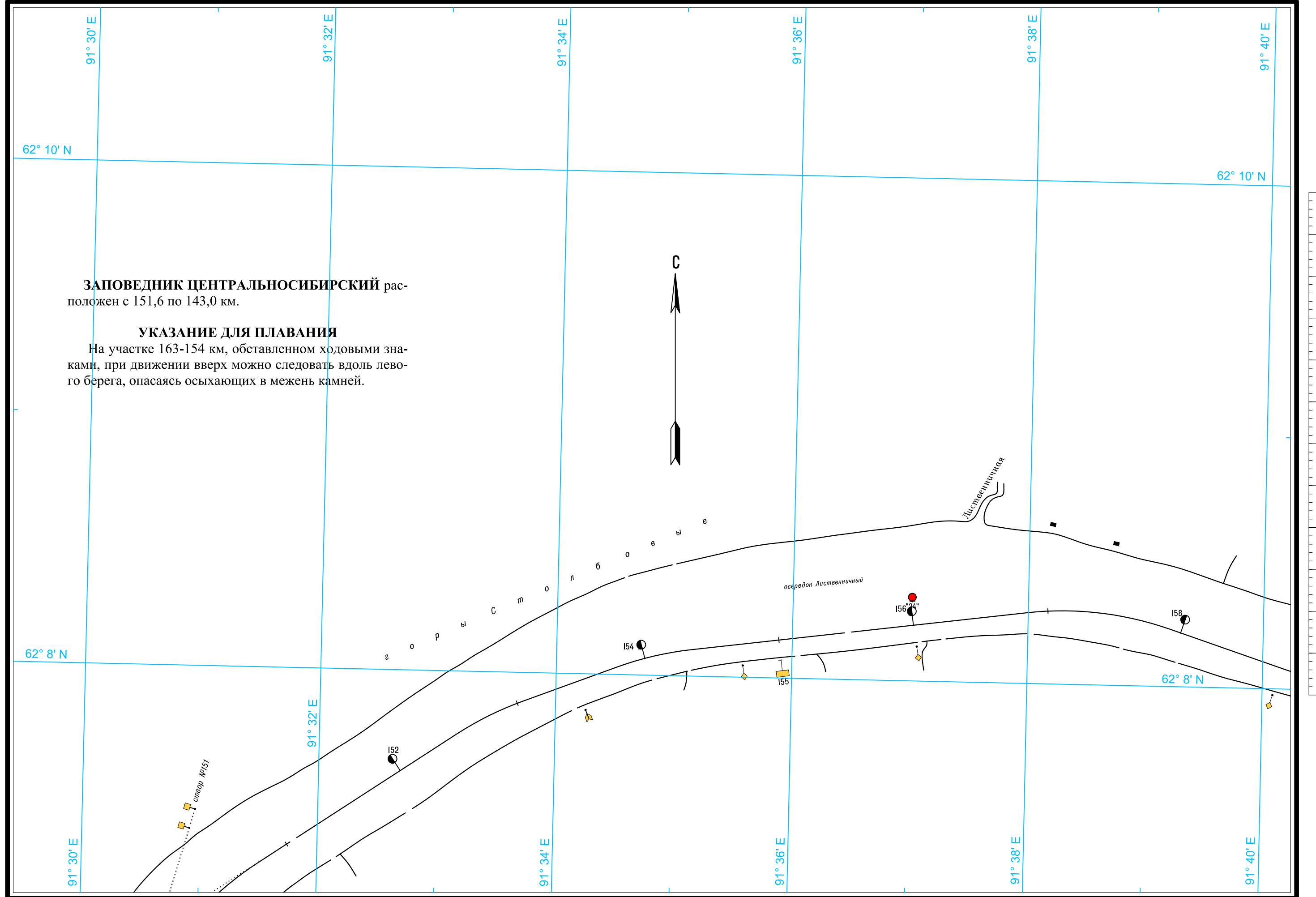
Широта - две минуты



Масштаб 1:25 000

ЛОГАРИФМИЧЕСКАЯ ШКАЛА СКОРОСТИ





**ЗАПОВЕДНИК ЦЕНТРАЛЬНОСИБИРСКИЙ** расположен с 151,6 по 143,0 км.

**УКАЗАНИЕ ДЛЯ ПЛАВАНИЯ**

На участке 163-154 км, обставленном ходовыми знаками, при движении вверх можно следовать вдоль левого берега, опасаясь осыхающих в межень камней.

Широта - две минуты

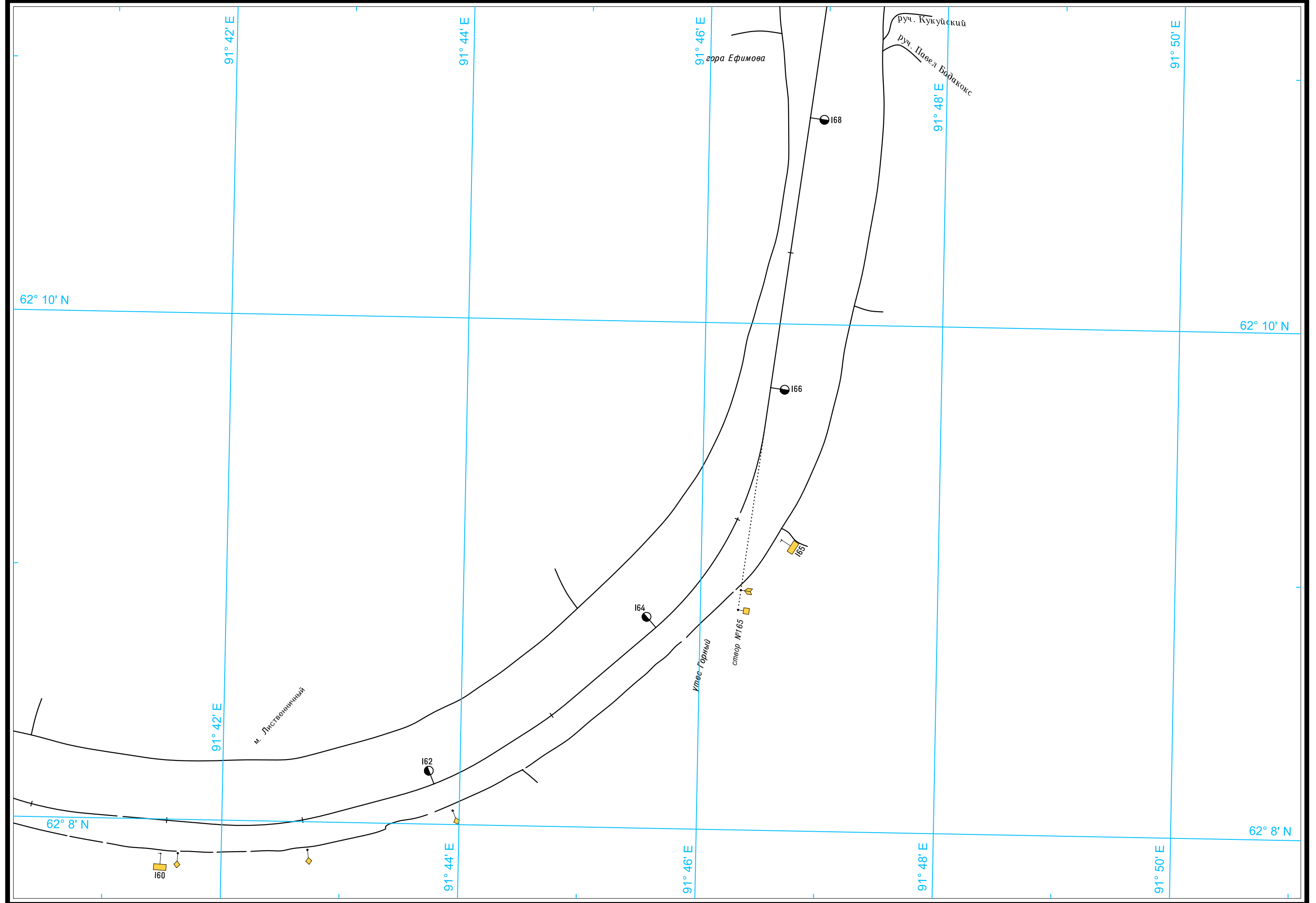
Масштаб 1:25 000

ЛОГАРИФМИЧЕСКАЯ ШКАЛА СКОРОСТИ

500 0 500 1000 1500 2000 2500м

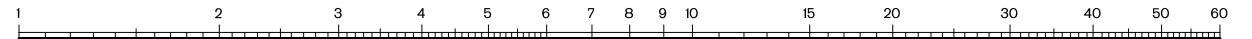
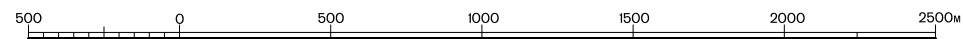
1 2 3 4 5 6 7 8 9 10 15 20 30 40 50 60

Широта - две минуты

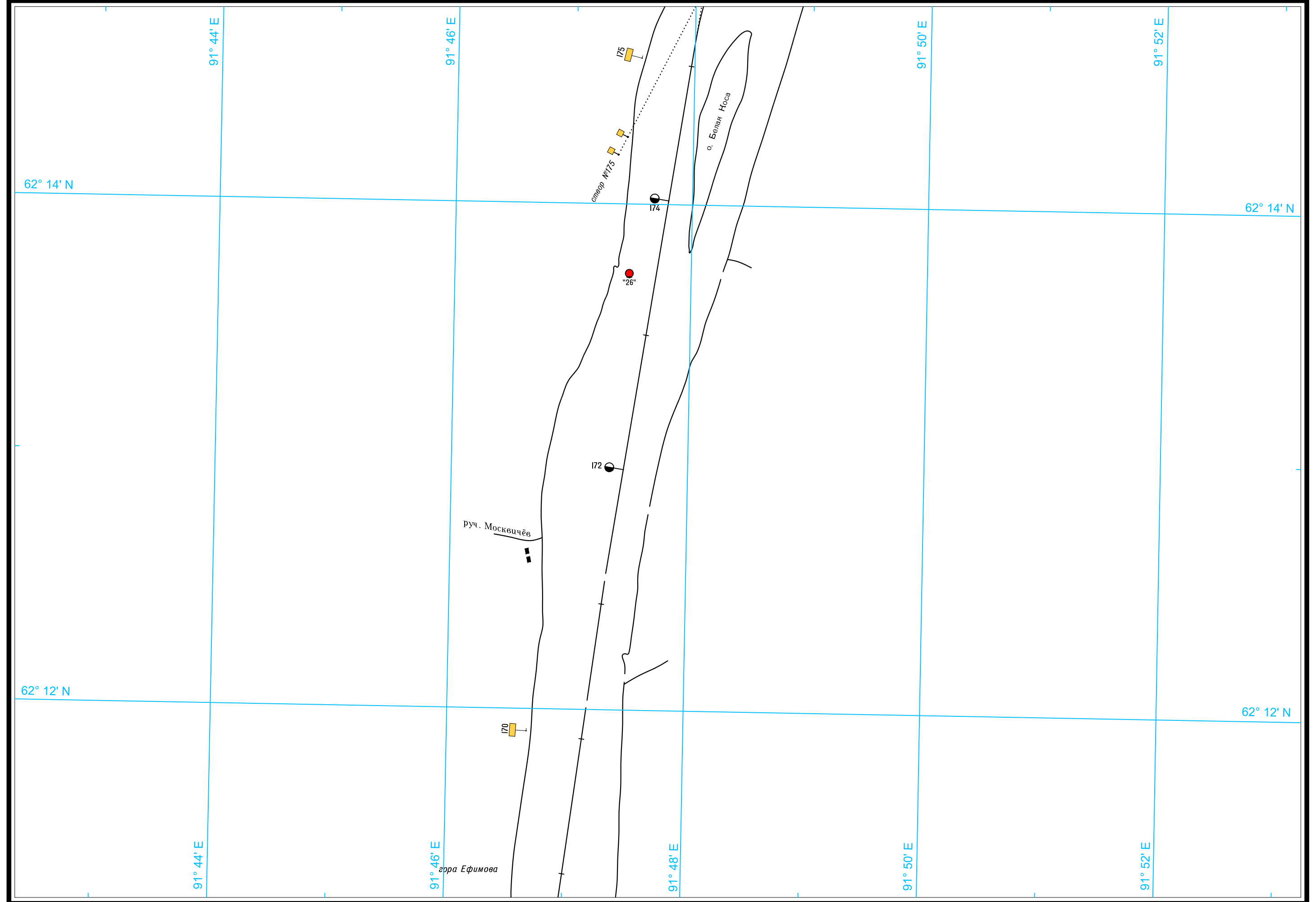


Масштаб 1:25 000

ЛОГАРИФМИЧЕСКАЯ ШКАЛА СКОРОСТИ







Широта - две минуты

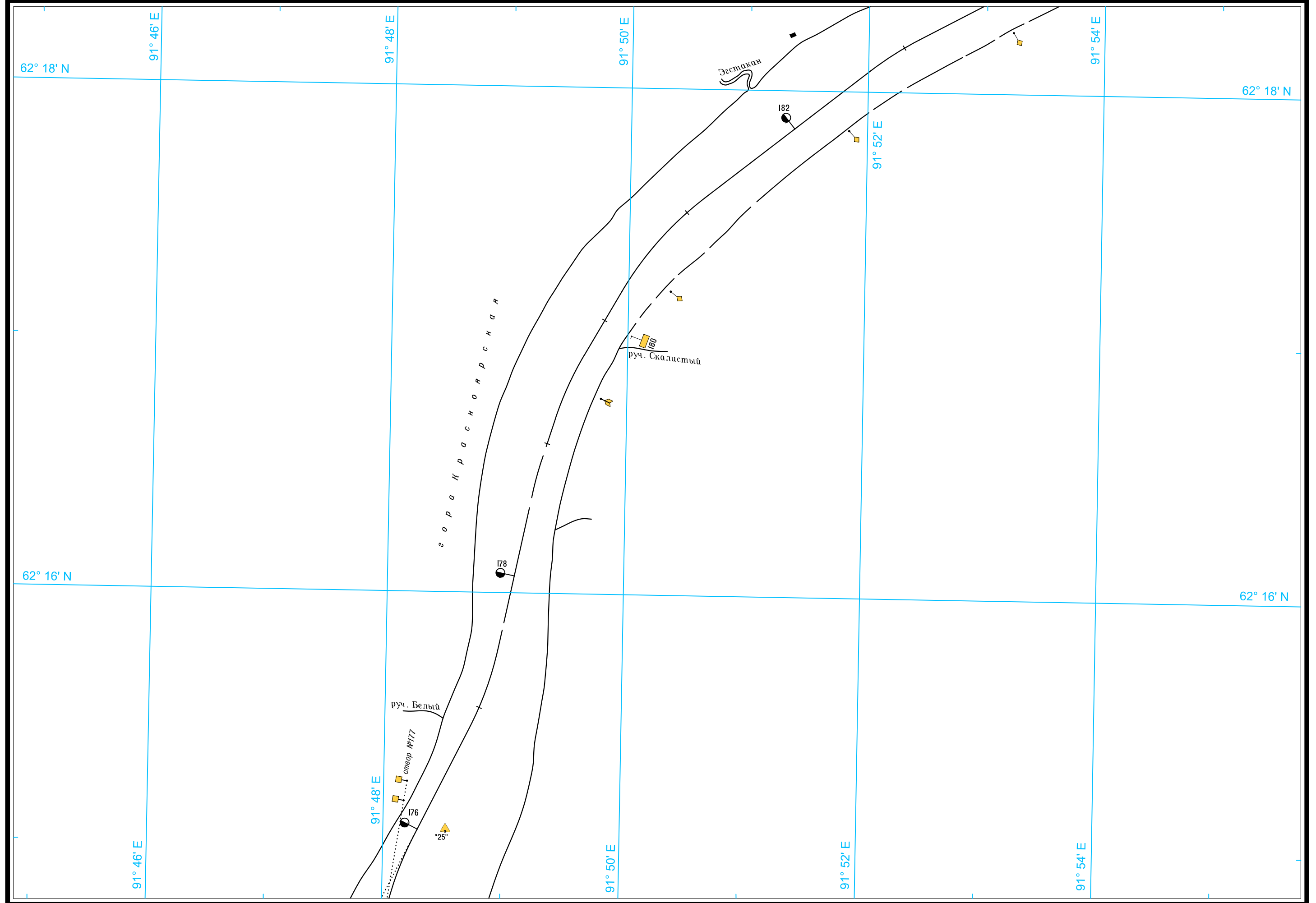
Масштаб 1:25 000

ЛОГАРИФМИЧЕСКАЯ ШКАЛА СКОРОСТИ

500 0 500 1000 1500 2000 2500м

1 2 3 4 5 6 7 8 9 10 15 20 30 40 50 60

Широта - две минуты

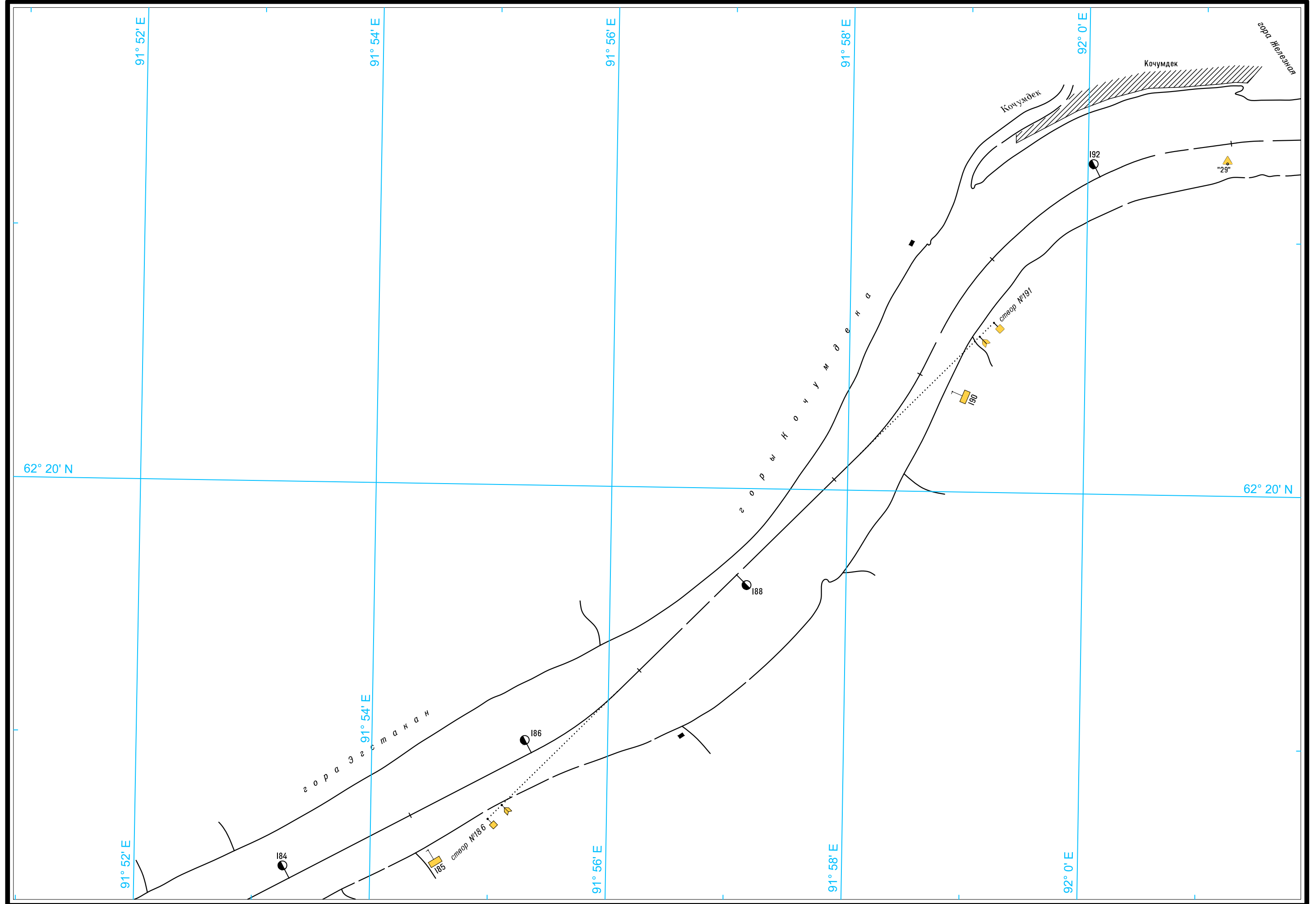


Масштаб 1:25 000

ЛОГАРИФМИЧЕСКАЯ ШКАЛА СКОРОСТИ

500 0 500 1000 1500 2000 2500м

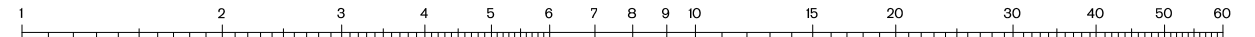

1 2 3 4 5 6 7 8 9 10 15 20 30 40 50 60

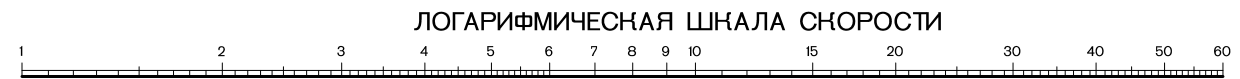
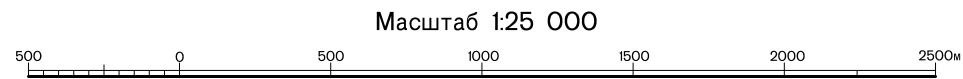
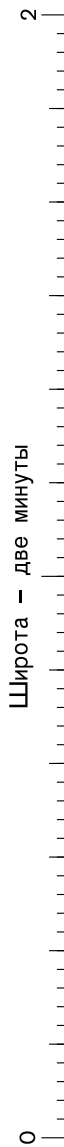
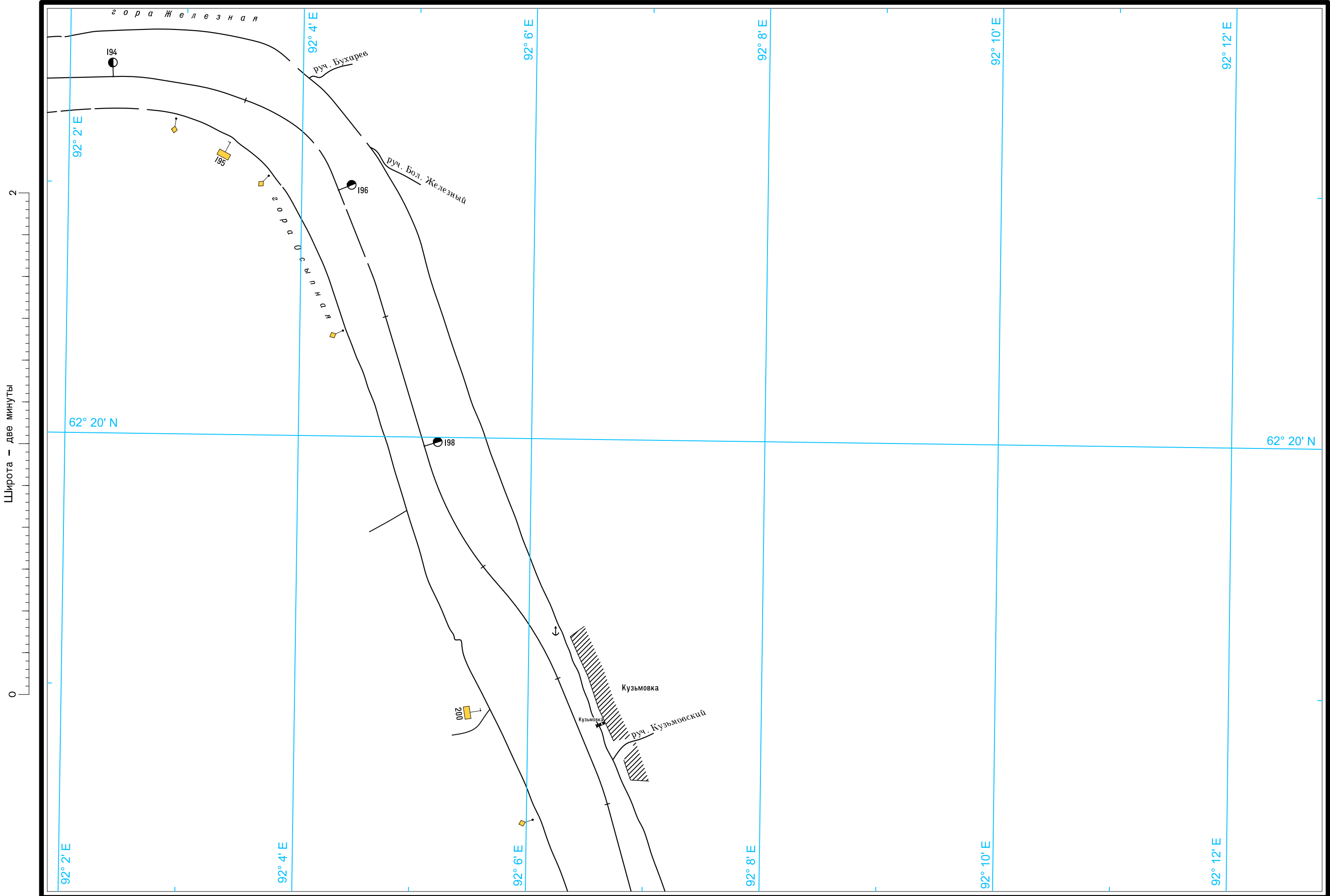


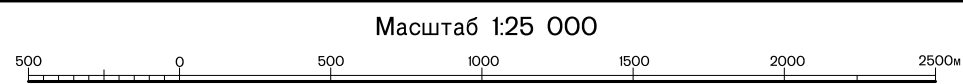
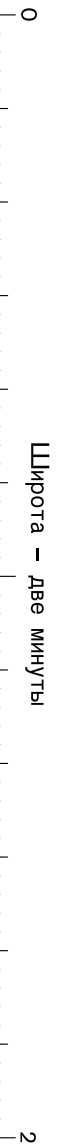
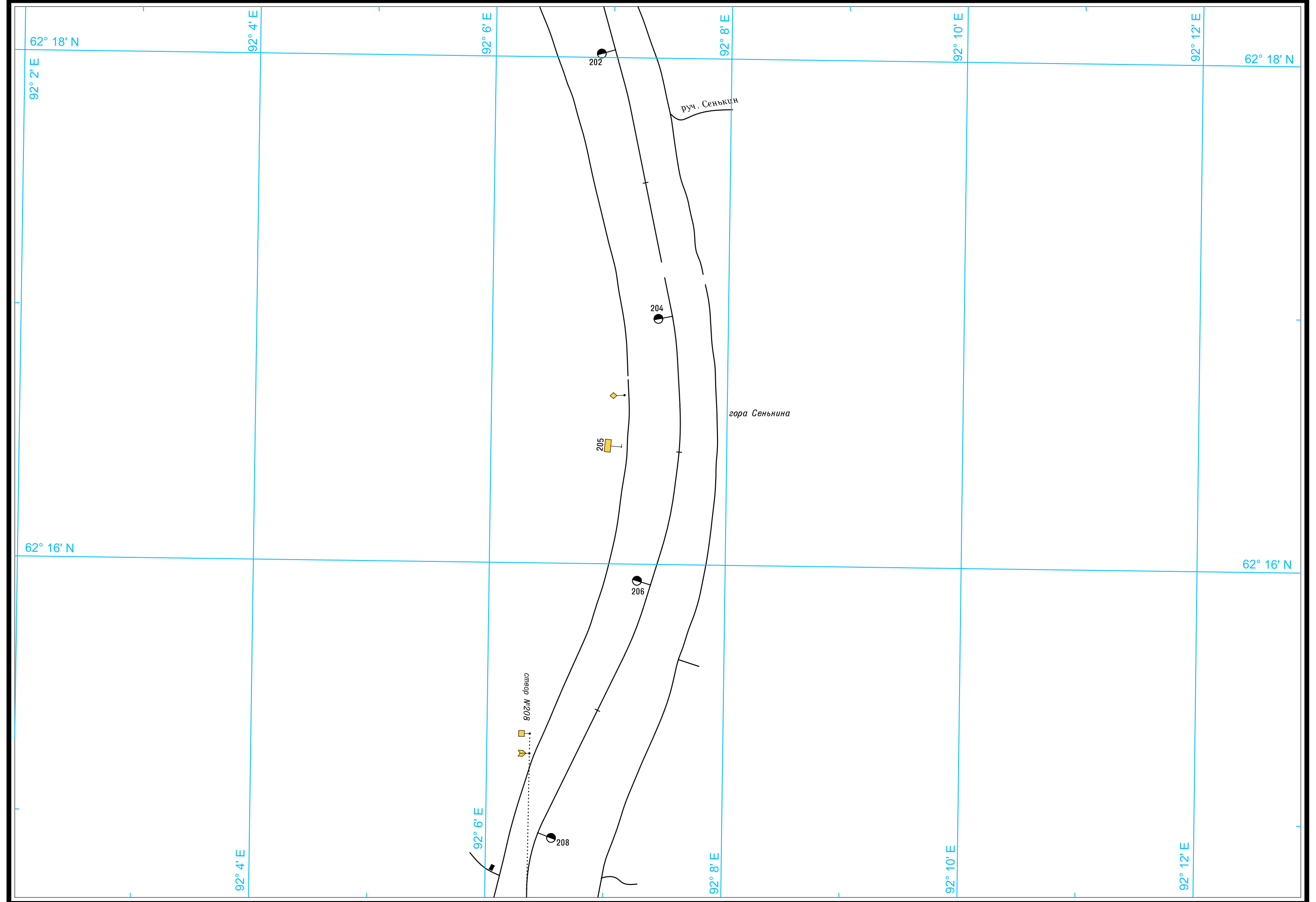
Широта - две минуты

Масштаб 1:25 000

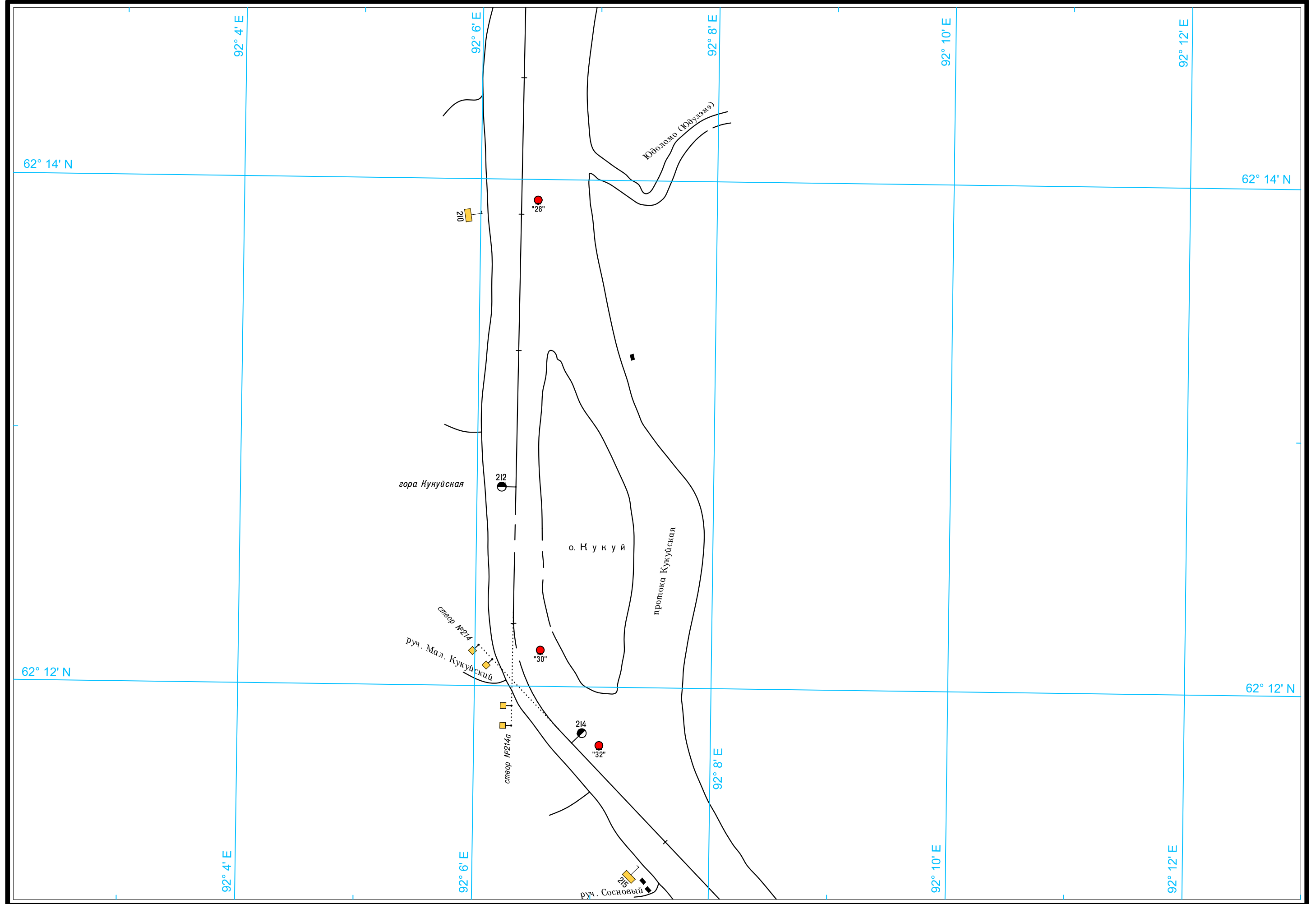
ЛОГАРИФМИЧЕСКАЯ ШКАЛА СКОРОСТИ





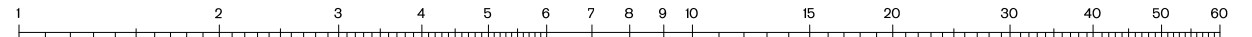



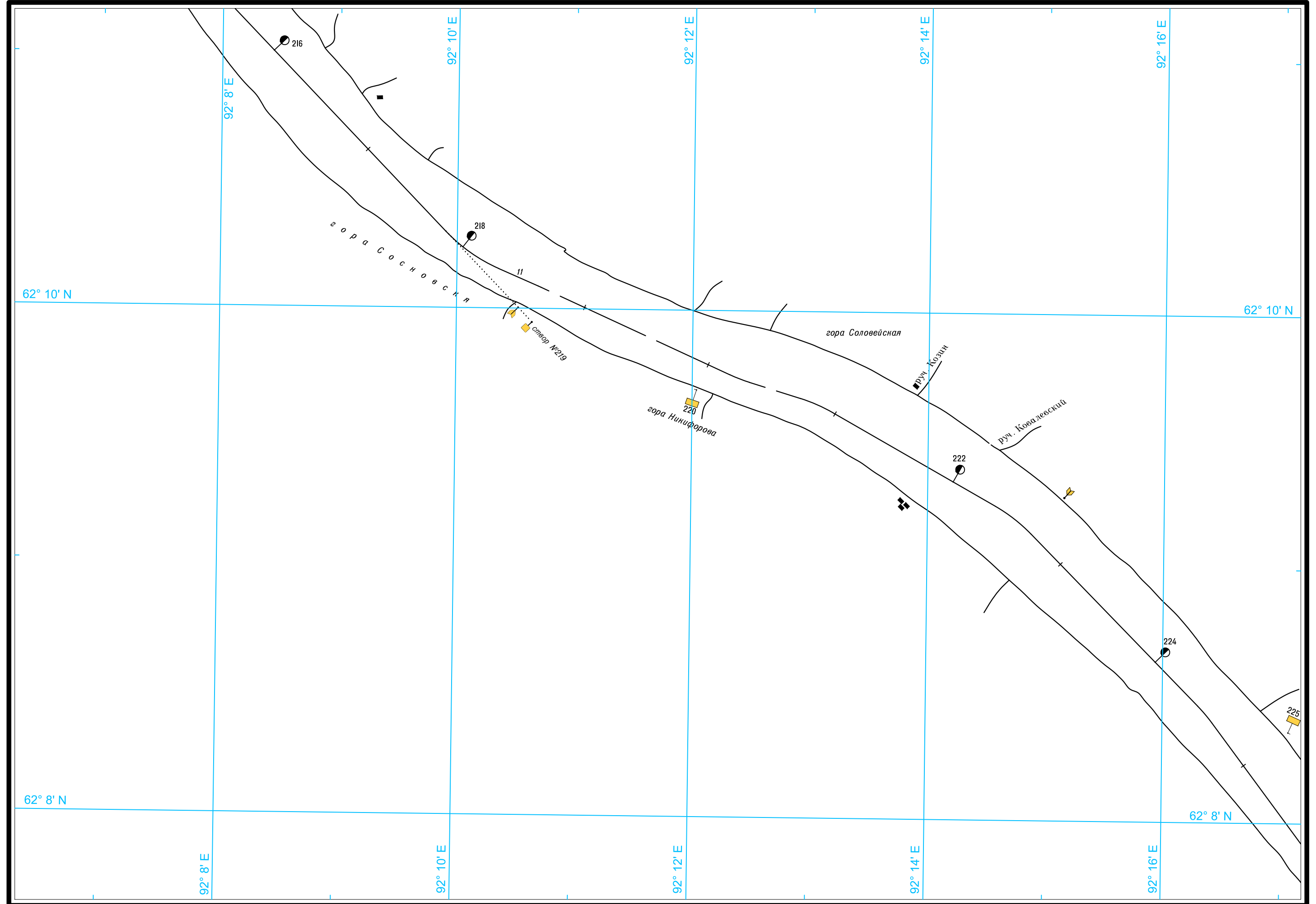
Широта - две минуты



Масштаб 1:25 000

ЛОГАРИФМИЧЕСКАЯ ШКАЛА СКОРОСТИ





62° 10' N

62° 10' N

62° 8' N

62° 8' N

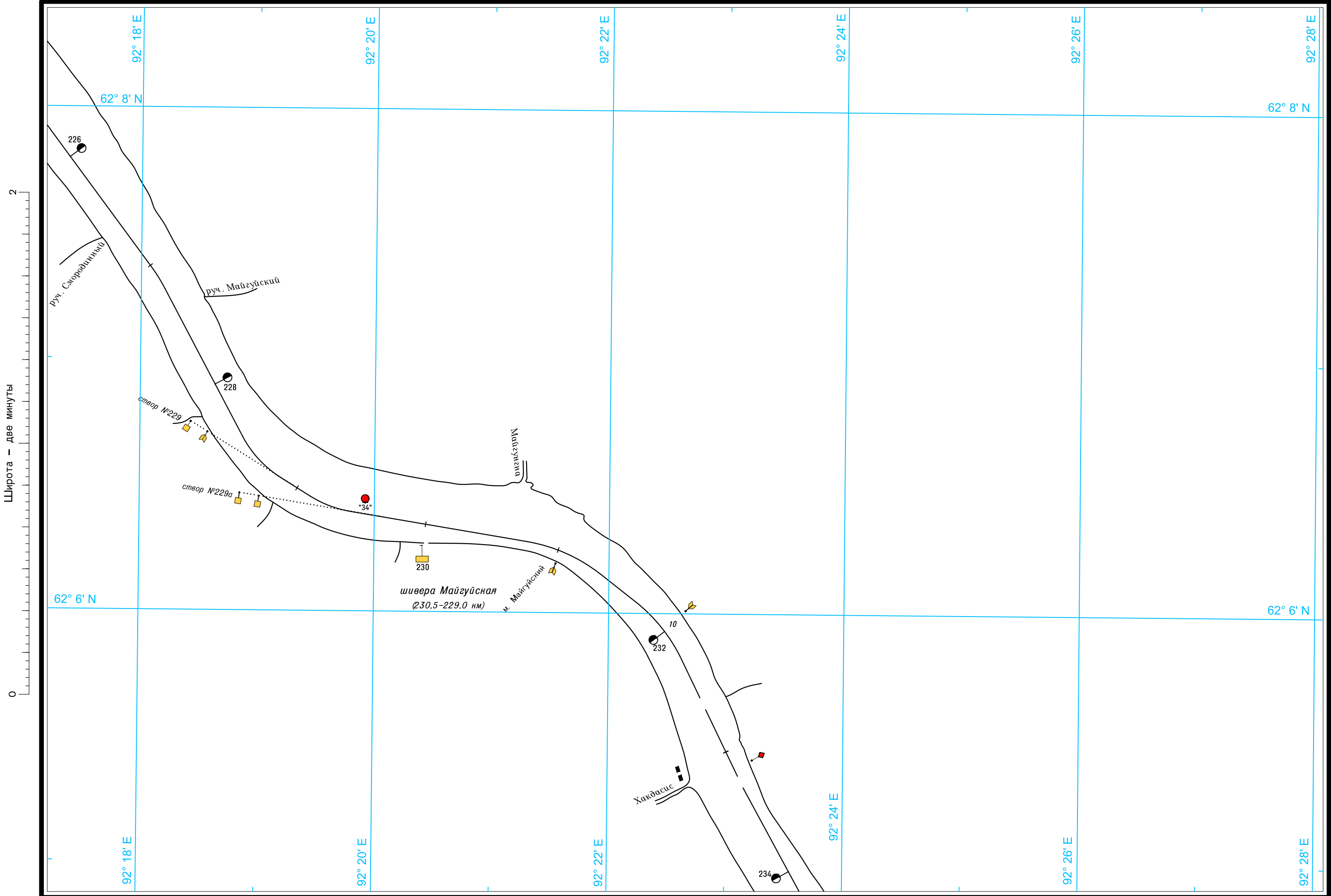
Масштаб 1:25 000

ЛОГАРИФМИЧЕСКАЯ ШКАЛА СКОРОСТИ

500 0 500 1000 1500 2000 2500м

1 2 3 4 5 6 7 8 9 10 15 20 30 40 50 60

Широта - две минуты




Масштаб 1:25 000

ЛОГАРИФМИЧЕСКАЯ ШКАЛА СКОРОСТИ

500 0 500 1000 1500 2000 2500м

1 2 3 4 5 6 7 8 9 10 15 20 30 40 50 60

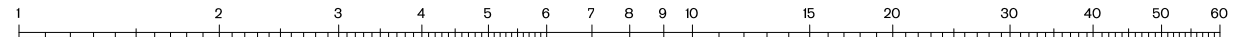





Широта - две минуты

Масштаб 1:25 000

ЛОГАРИФМИЧЕСКАЯ ШКАЛА СКОРОСТИ

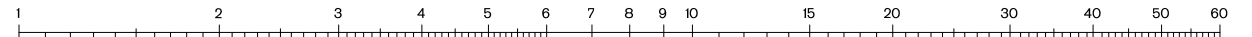



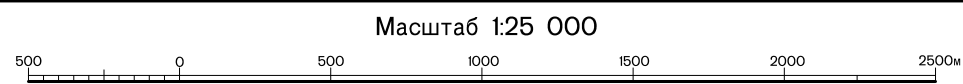
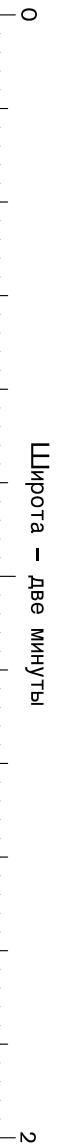
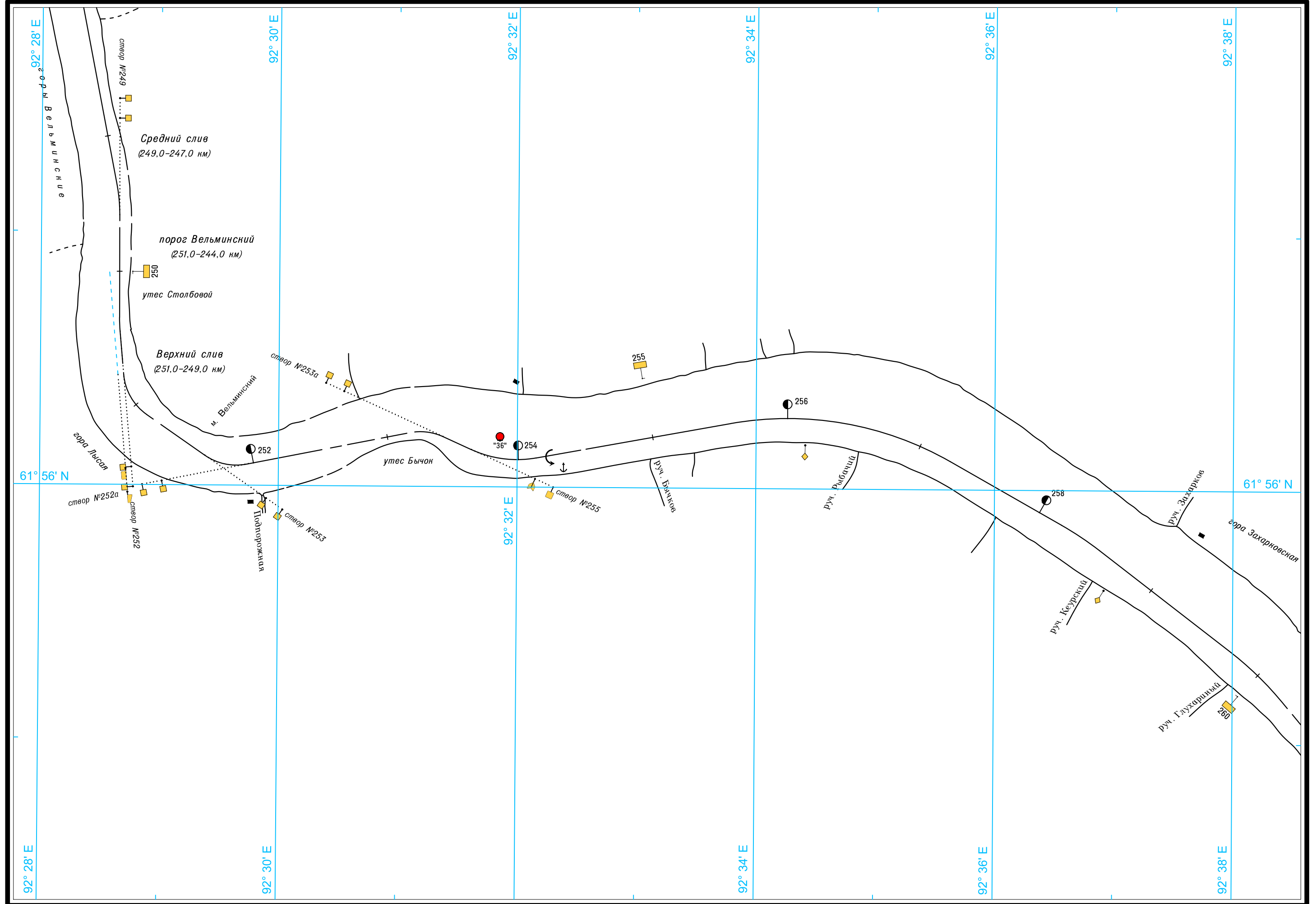
Широта - две минуты

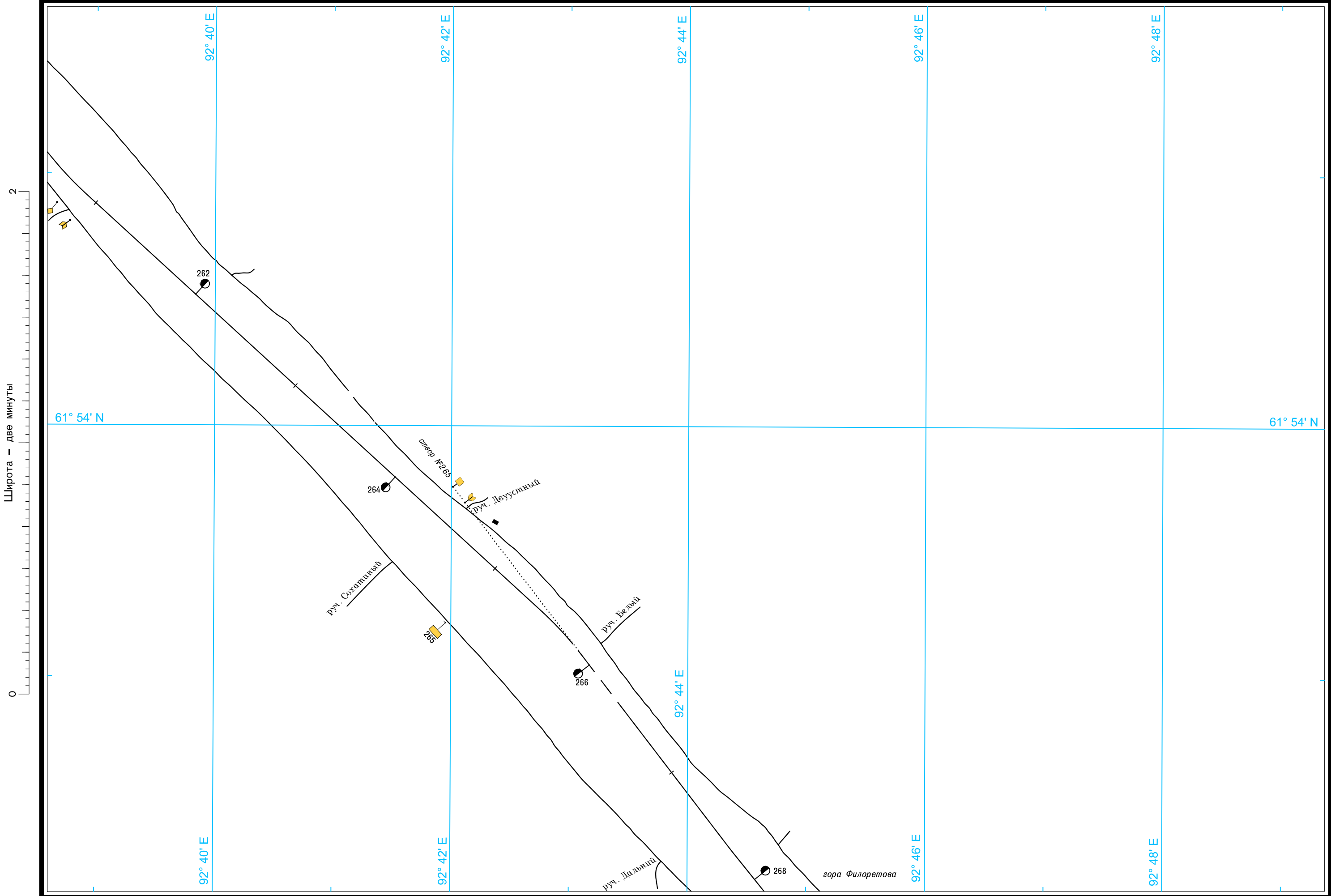


Масштаб 1:25 000

ЛОГАРИФМИЧЕСКАЯ ШКАЛА СКОРОСТИ

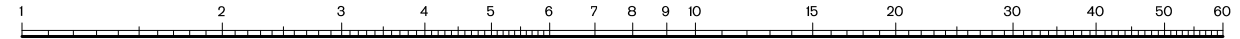
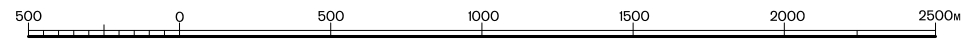


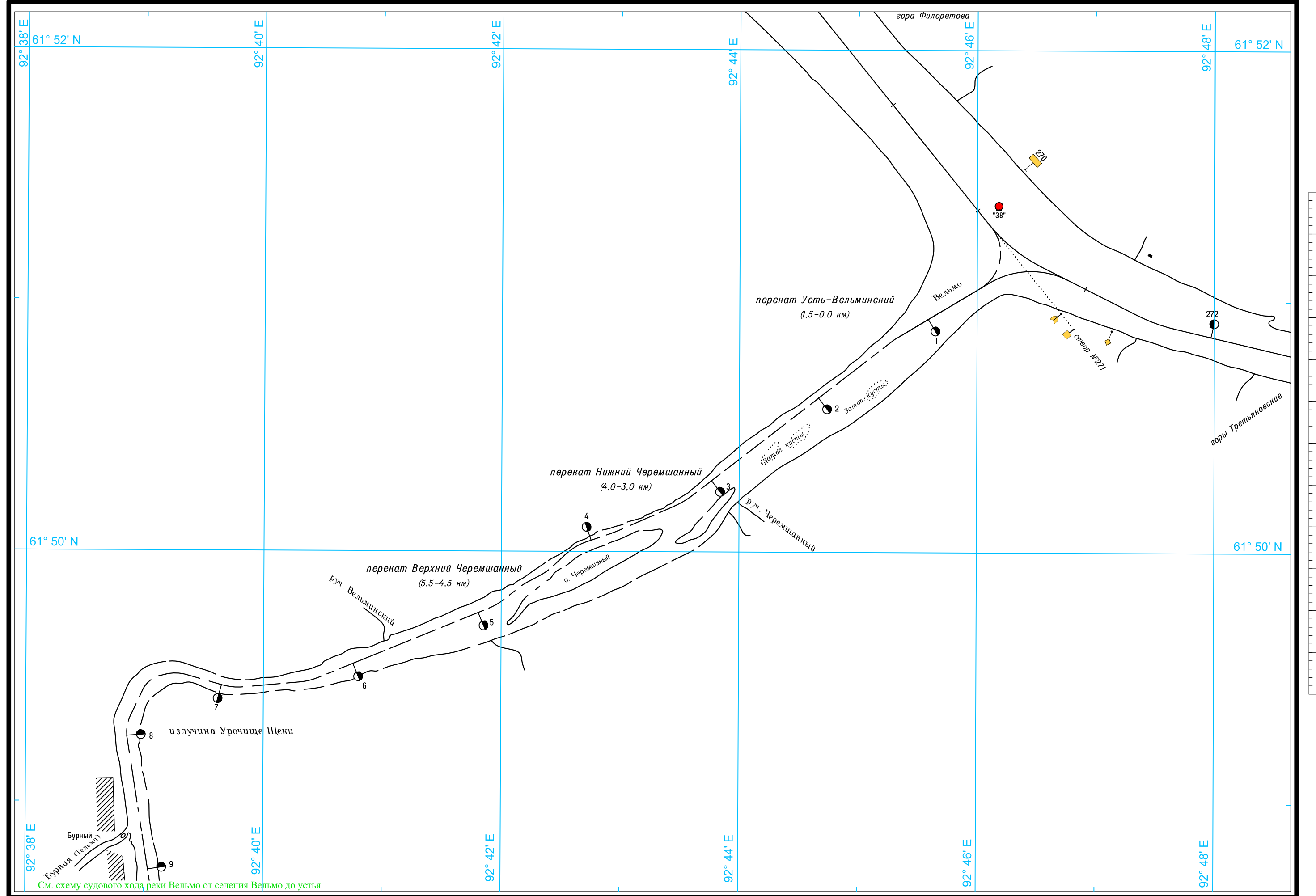




Масштаб 1:25 000

ЛОГАРИФМИЧЕСКАЯ ШКАЛА СКОРОСТИ





61° 50' N

92° 38' E

92° 40' E

92° 42' E

92° 44' E

92° 46' E

92° 48' E

92° 38' E

92° 40' E

92° 42' E

92° 44' E

92° 46' E

92° 48' E

61° 50' N

61° 50' N

61° 52' N

61° 52' N

Широта - две минуты

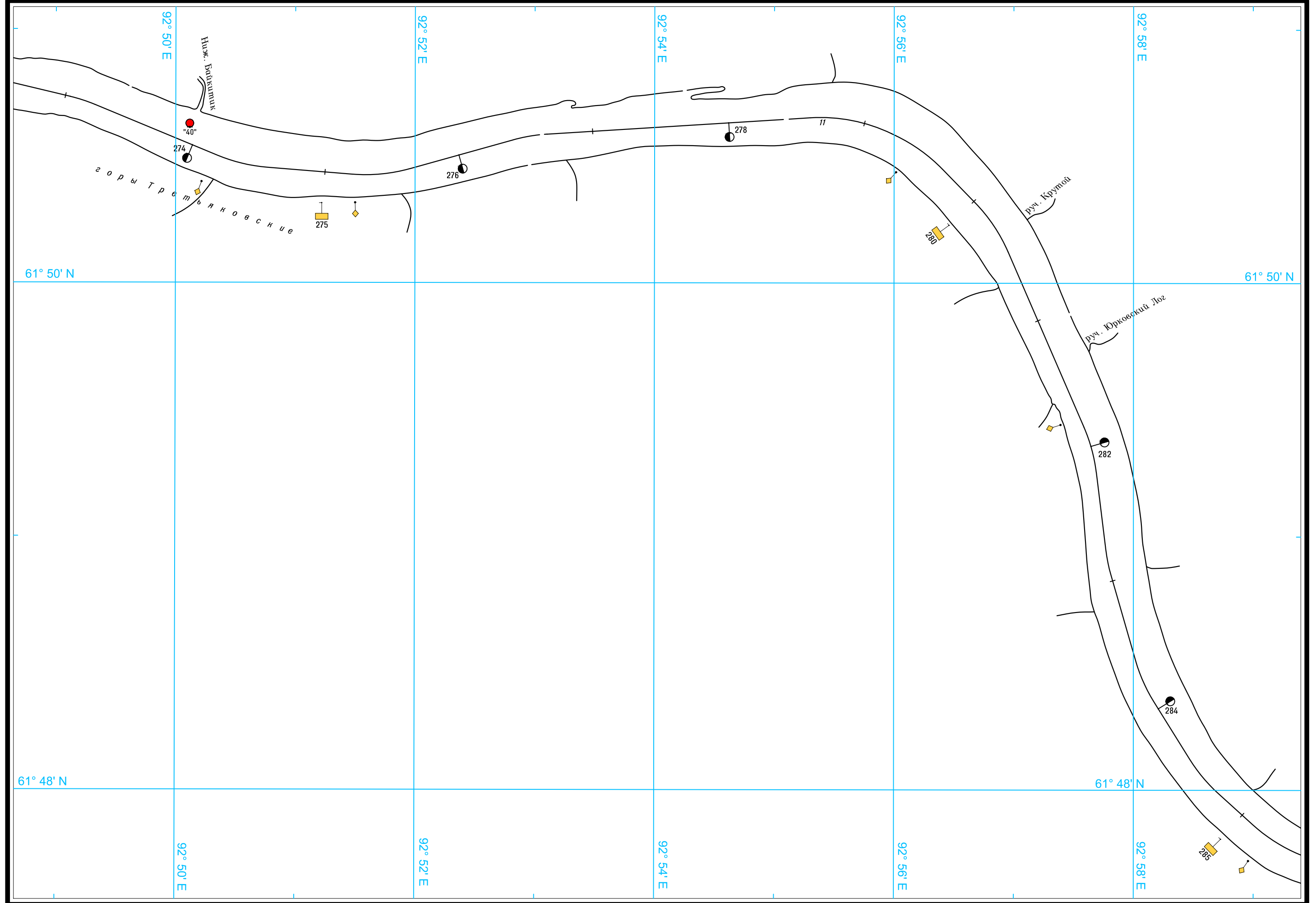
См. схему судового хода реки Вельмо от селения Вельмо до устья

Масштаб 1:25 000

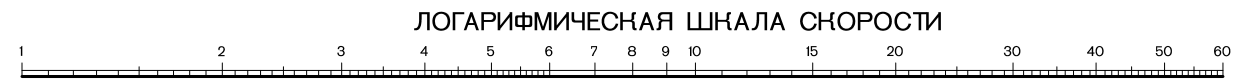
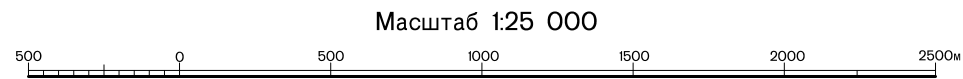
ЛОГАРИФМИЧЕСКАЯ ШКАЛА СКОРОСТИ

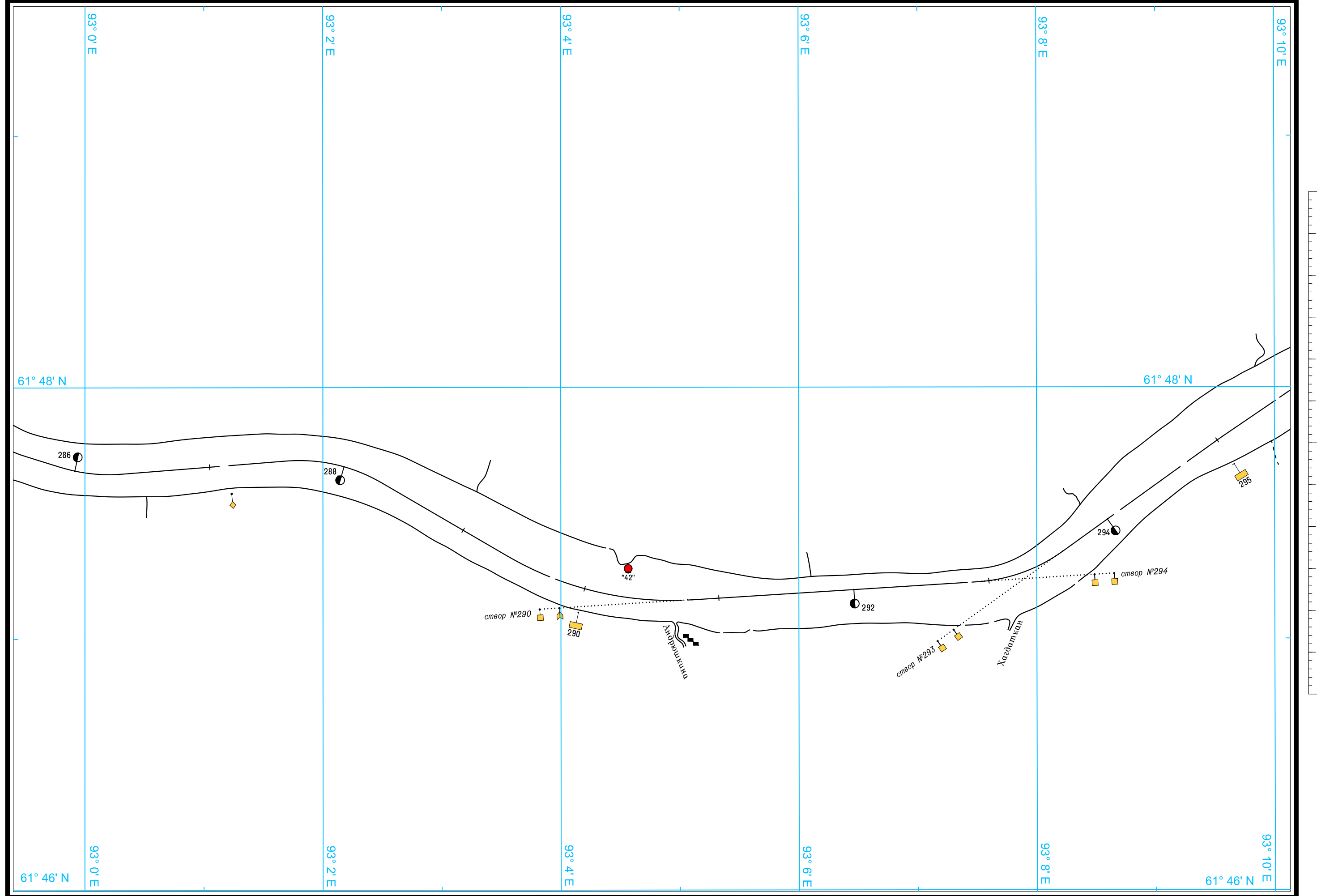
500 0 500 1000 1500 2000 2500м

1 2 3 4 5 6 7 8 9 10 15 20 30 40 50 60

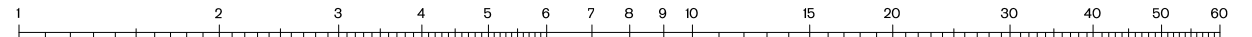



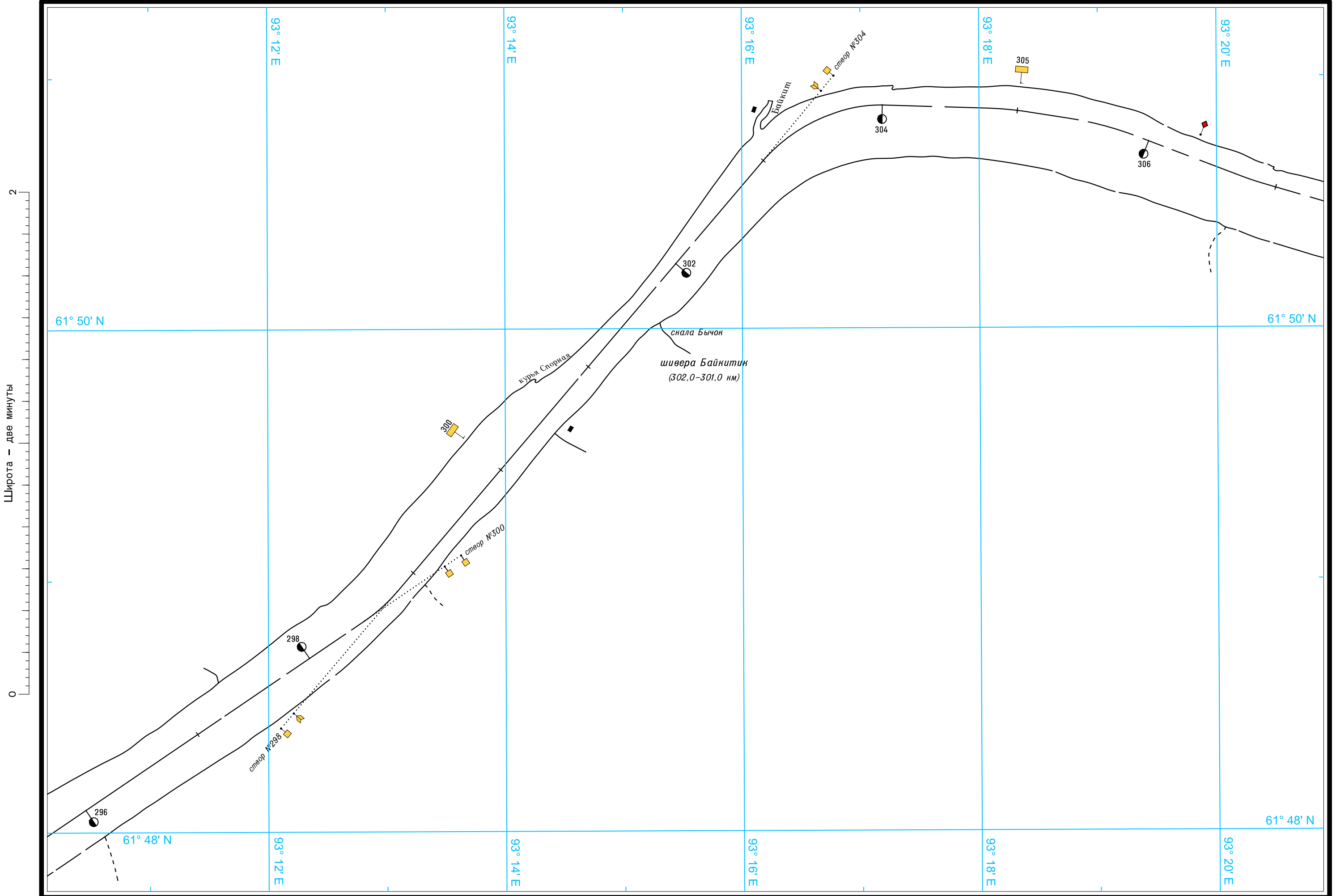
Широта - две минуты





ЛОГАРИФИЧЕСКАЯ ШКАЛА СКОРОСТИ

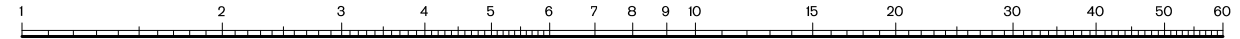
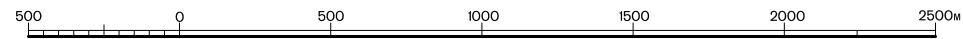





Широта - две минуты

Масштаб 1:25 000

ЛОГАРИФМИЧЕСКАЯ ШКАЛА СКОРОСТИ







Масштаб 1:25 000

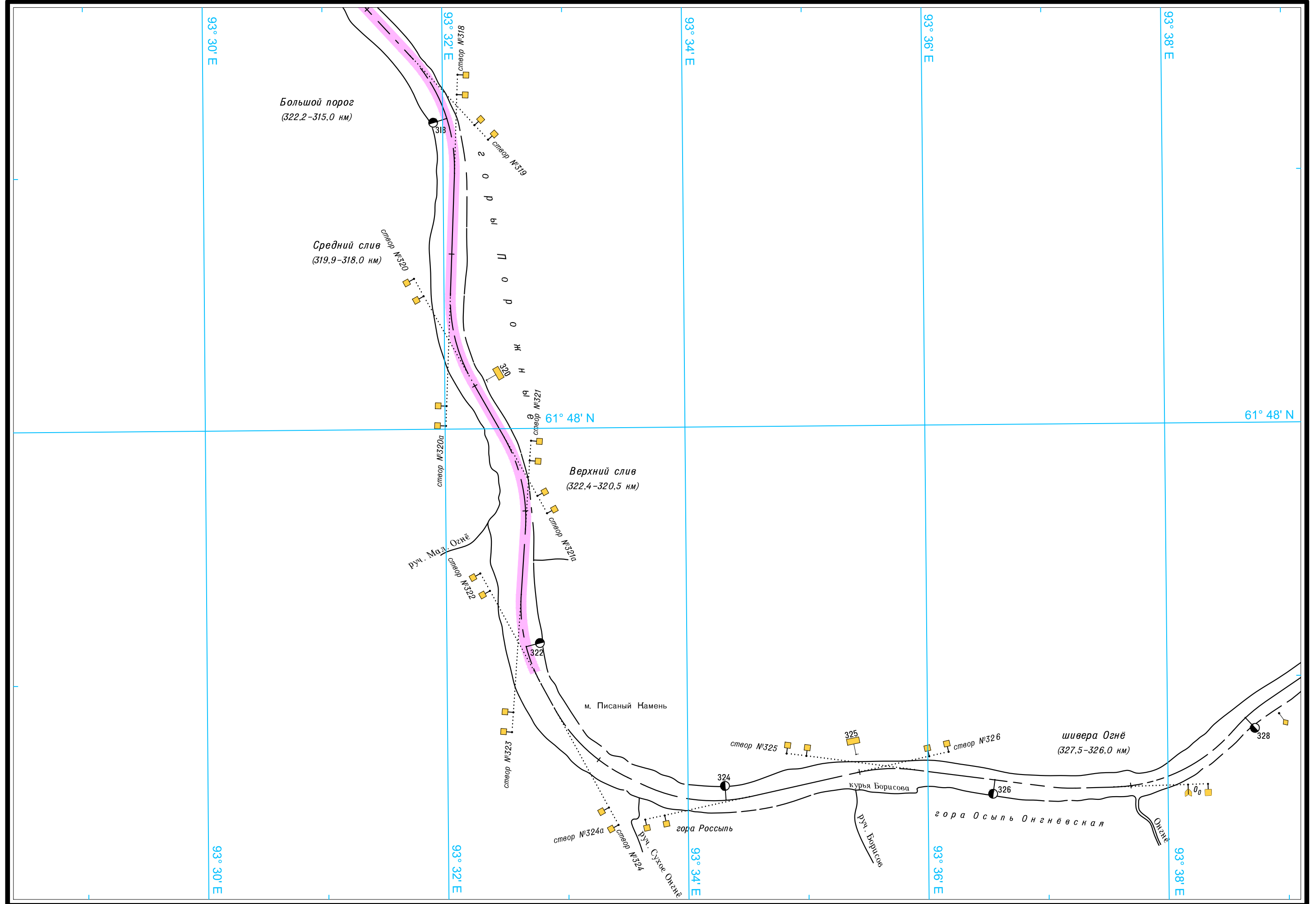
ЛОГАРИФМИЧЕСКАЯ ШКАЛА СКОРОСТИ

500 0 500 1000 1500 2000 2500м

1 2 3 4 5 6 7 8 9 10 15 20 30 40 50 60

Широта - две минуты

Широта - две минуты

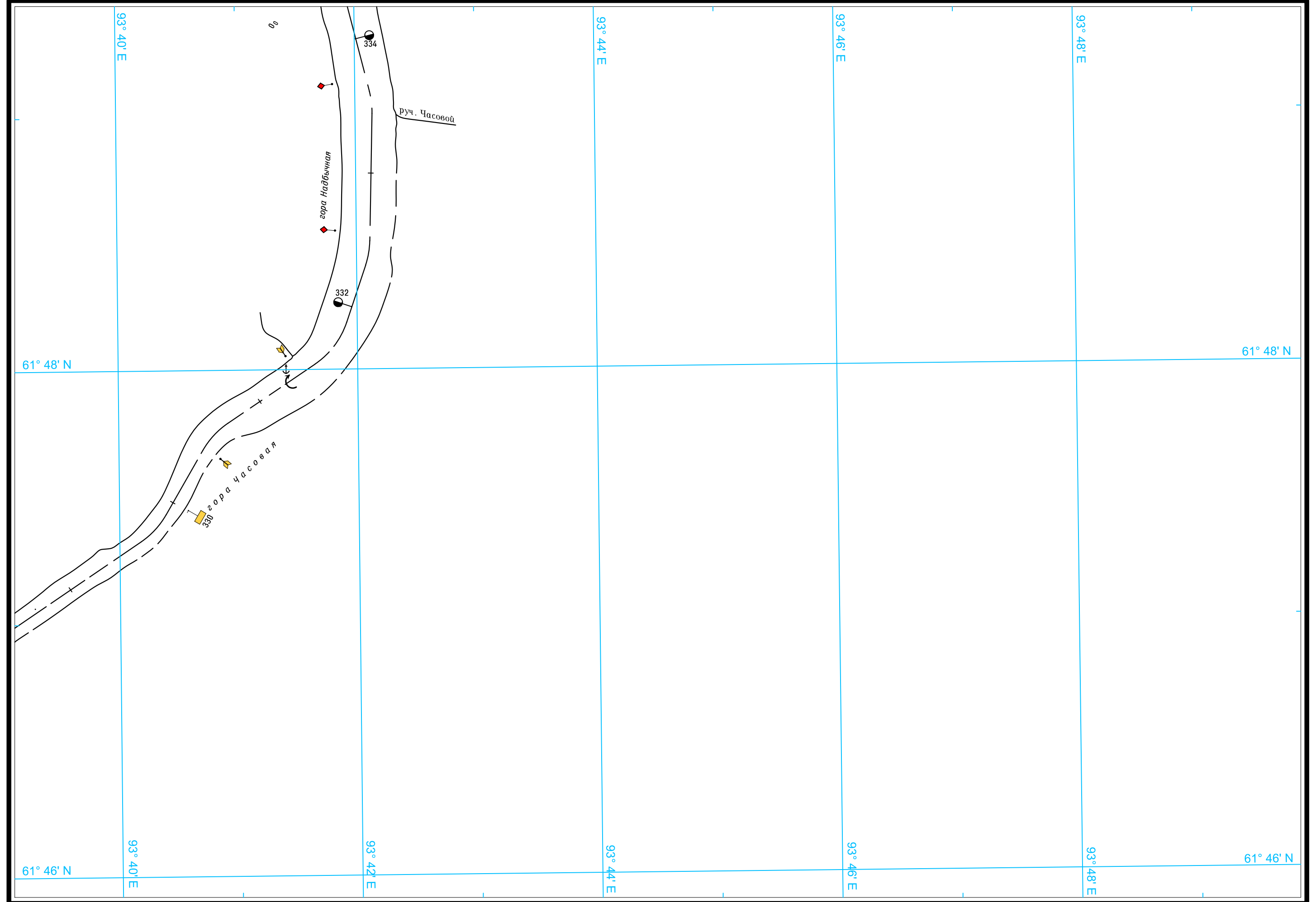


Масштаб 1:25 000

ЛОГАРИФМИЧЕСКАЯ ШКАЛА СКОРОСТИ

500 0 500 1000 1500 2000 2500м

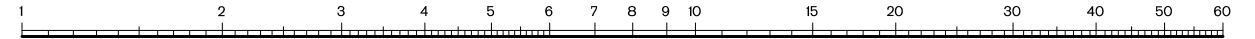
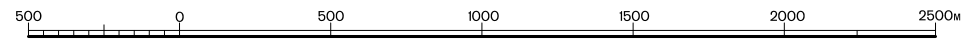
1 2 3 4 5 6 7 8 9 10 15 20 30 40 50 60



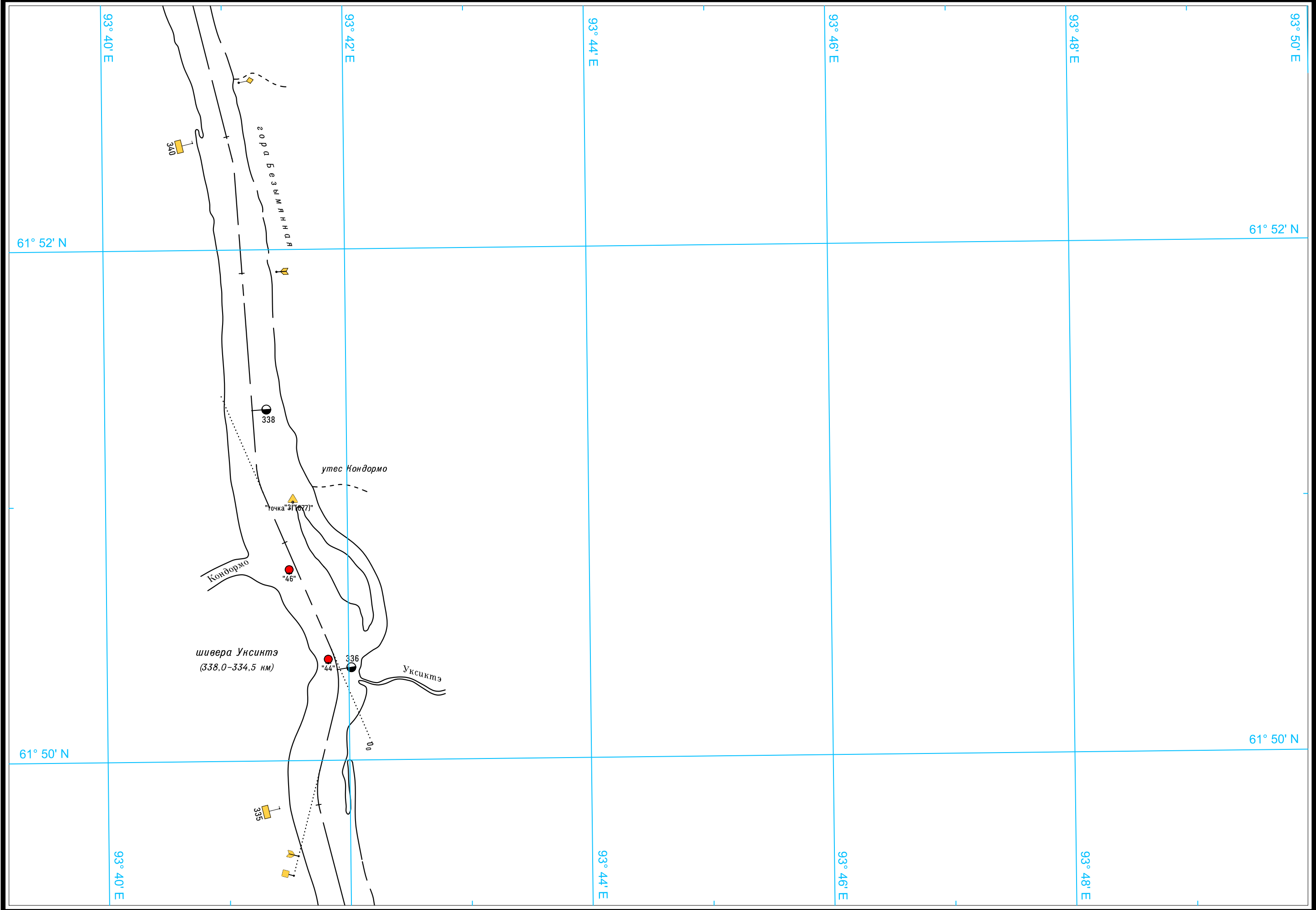
Широта - две минуты

Масштаб 1:25 000

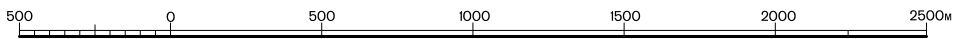
ЛОГАРИФМИЧЕСКАЯ ШКАЛА СКОРОСТИ



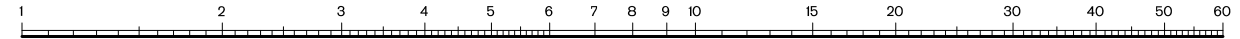
Широта - две минуты




Масштаб 1:25 000



ЛОГАРИФМИЧЕСКАЯ ШКАЛА СКОРОСТИ

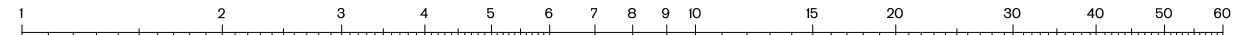



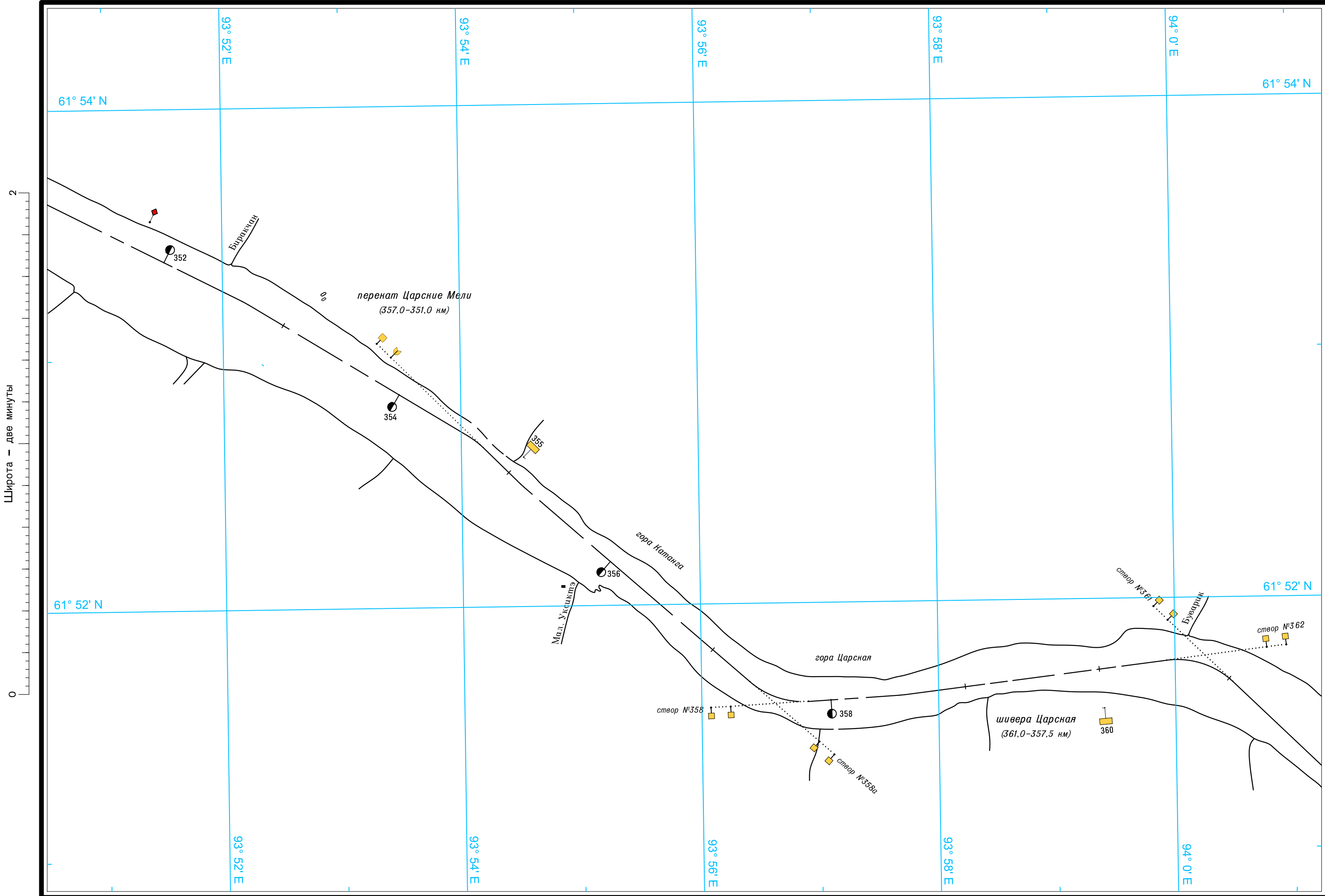


Широта - две минуты

Масштаб 1:25 000

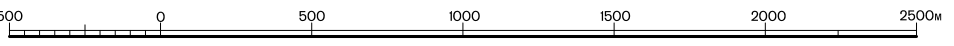
ЛОГАРИФМИЧЕСКАЯ ШКАЛА СКОРОСТИ



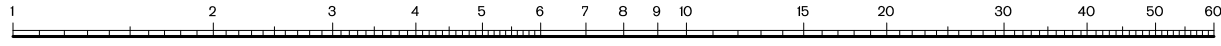


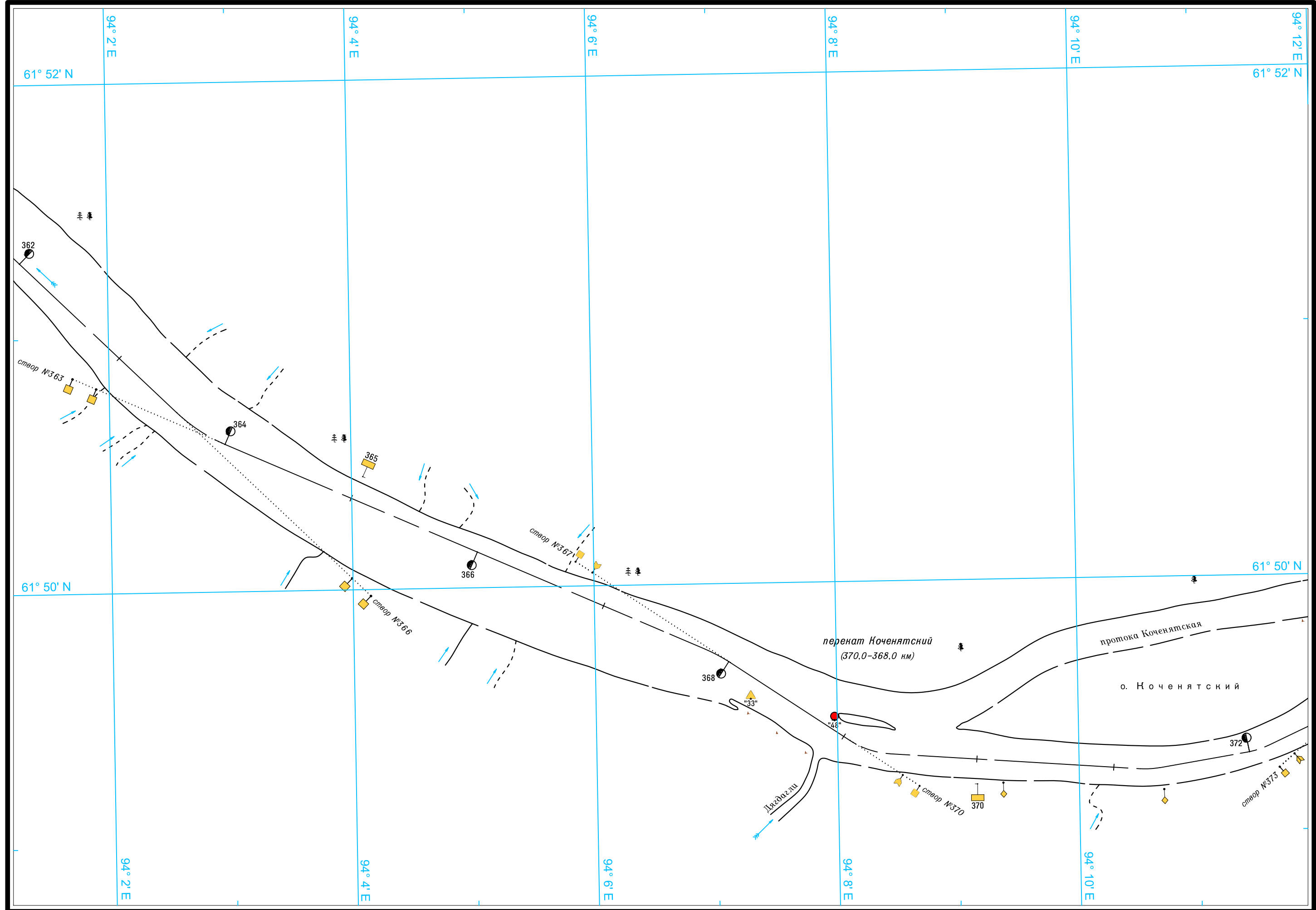
Широта - две минуты

Масштаб 1:25 000



ЛОГАРИФМИЧЕСКАЯ ШКАЛА СКОРОСТИ





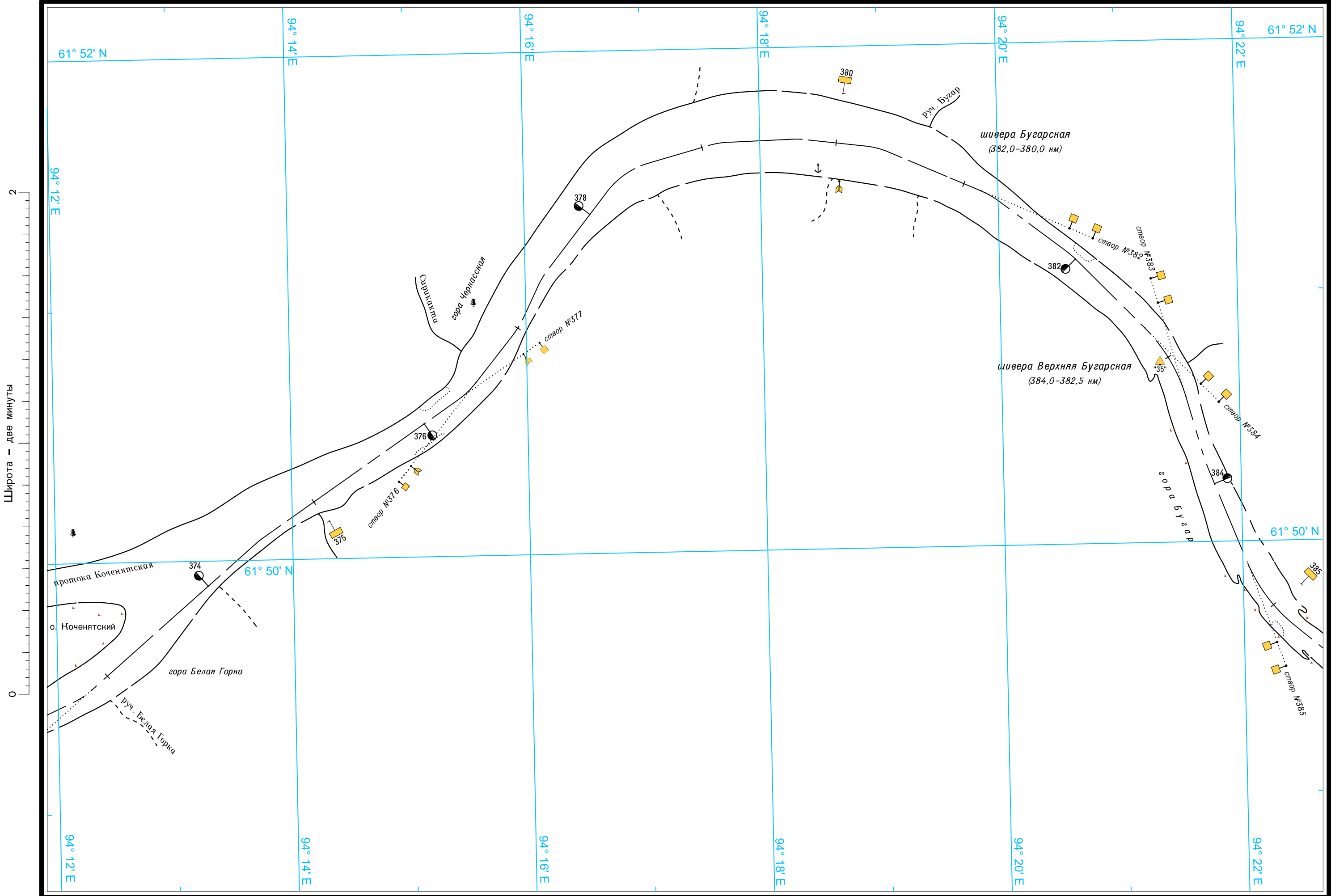
Широта - две минуты

Масштаб 1:25 000

ЛОГАРИФМИЧЕСКАЯ ШКАЛА СКОРОСТИ

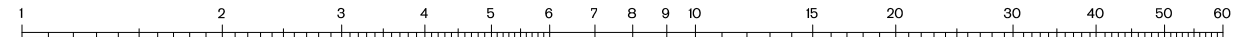

500 0 500 1000 1500 2000 2500м

1 2 3 4 5 6 7 8 9 10 15 20 30 40 50 60

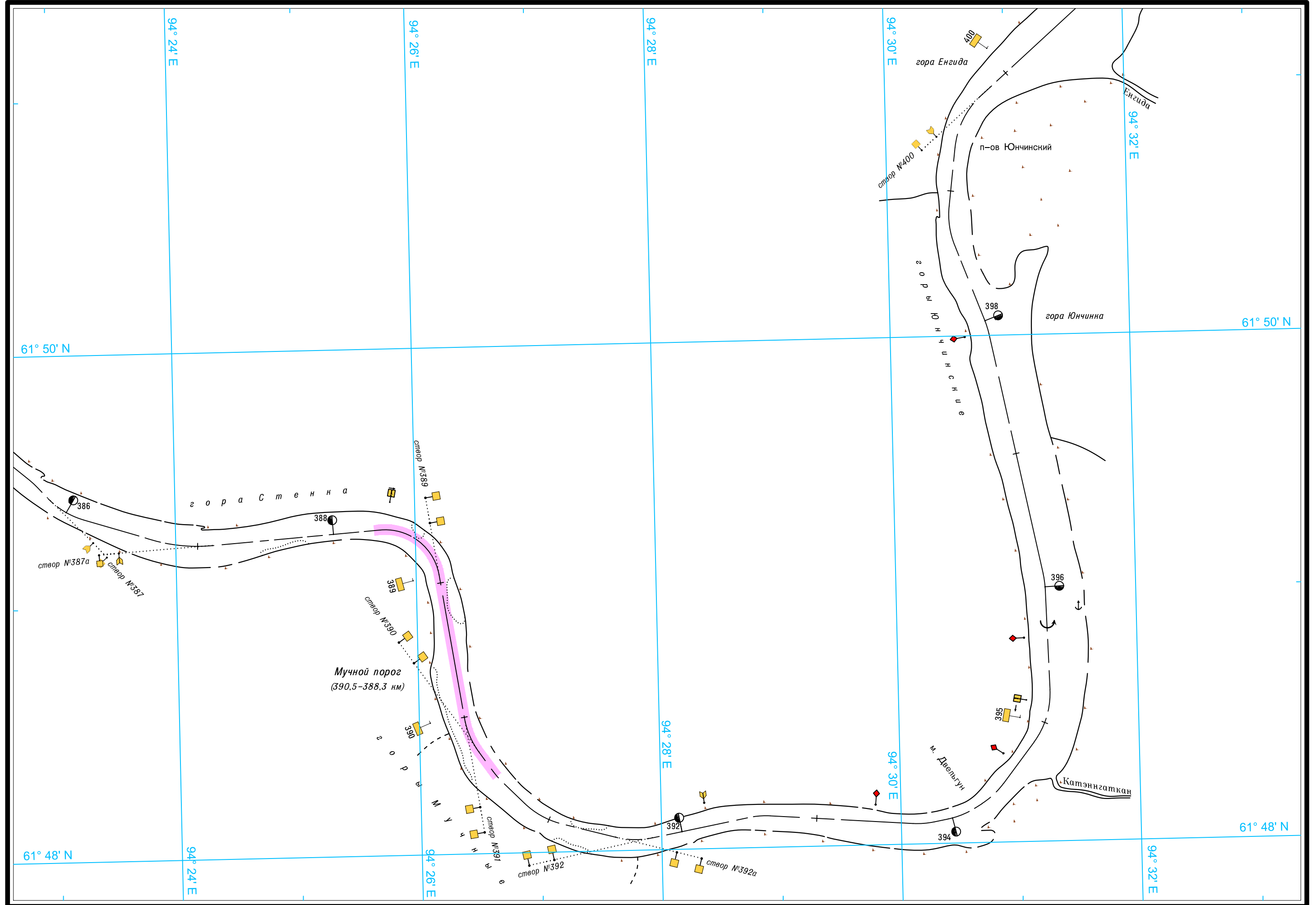


Масштаб 1:25 000

ЛОГАРИФМИЧЕСКАЯ ШКАЛА СКОРОСТИ







61° 50' N

61° 50' N

61° 48' N

61° 48' N

Масштаб 1:25 000

ЛОГАРИФМИЧЕСКАЯ ШКАЛА СКОРОСТИ

500 0 500 1000 1500 2000 2500м

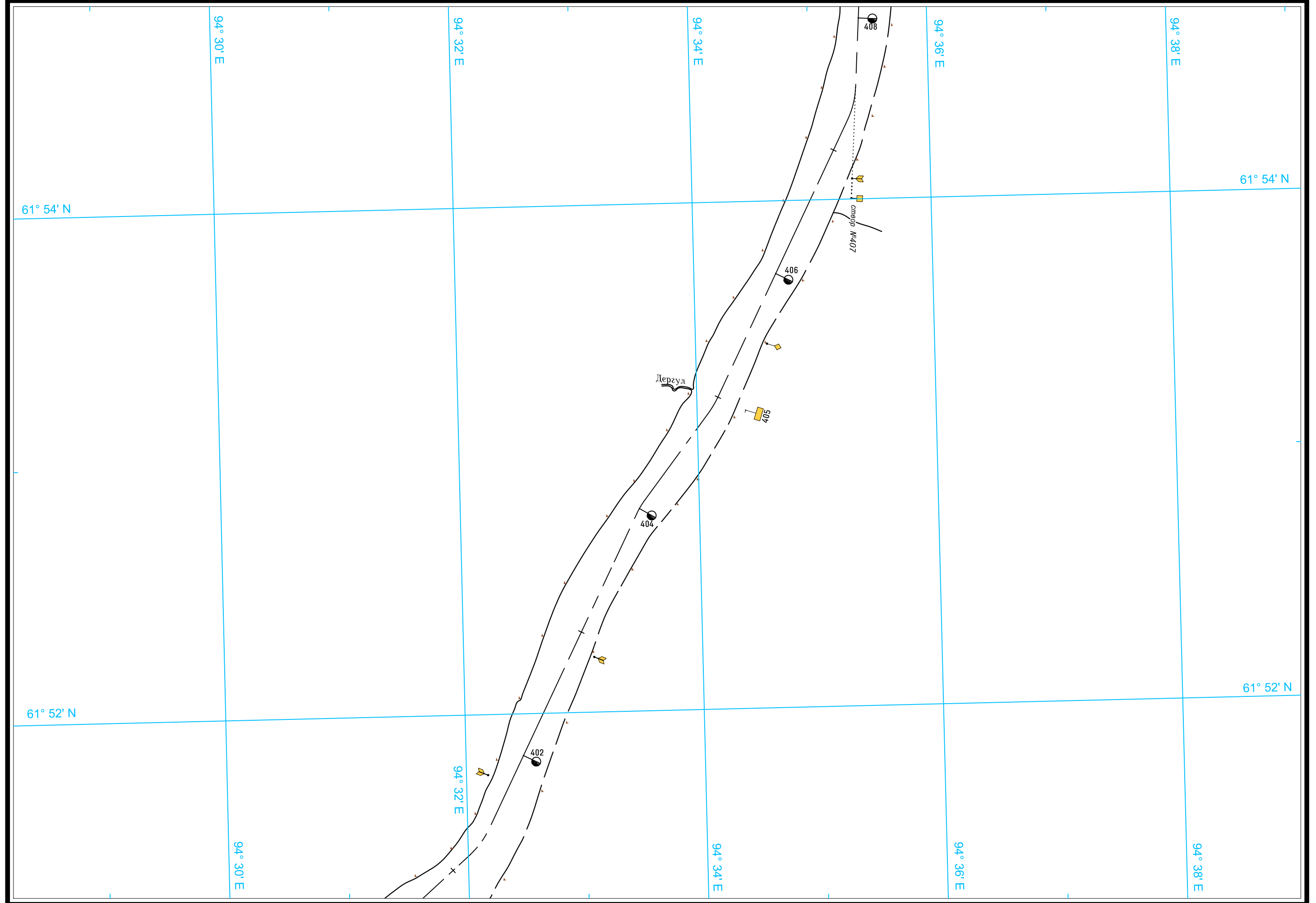
1 2 3 4 5 6 7 8 9 10 15 20 30 40 50 60

Широта - две минуты

0

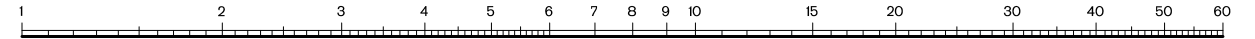
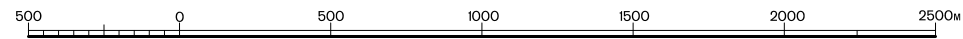
2

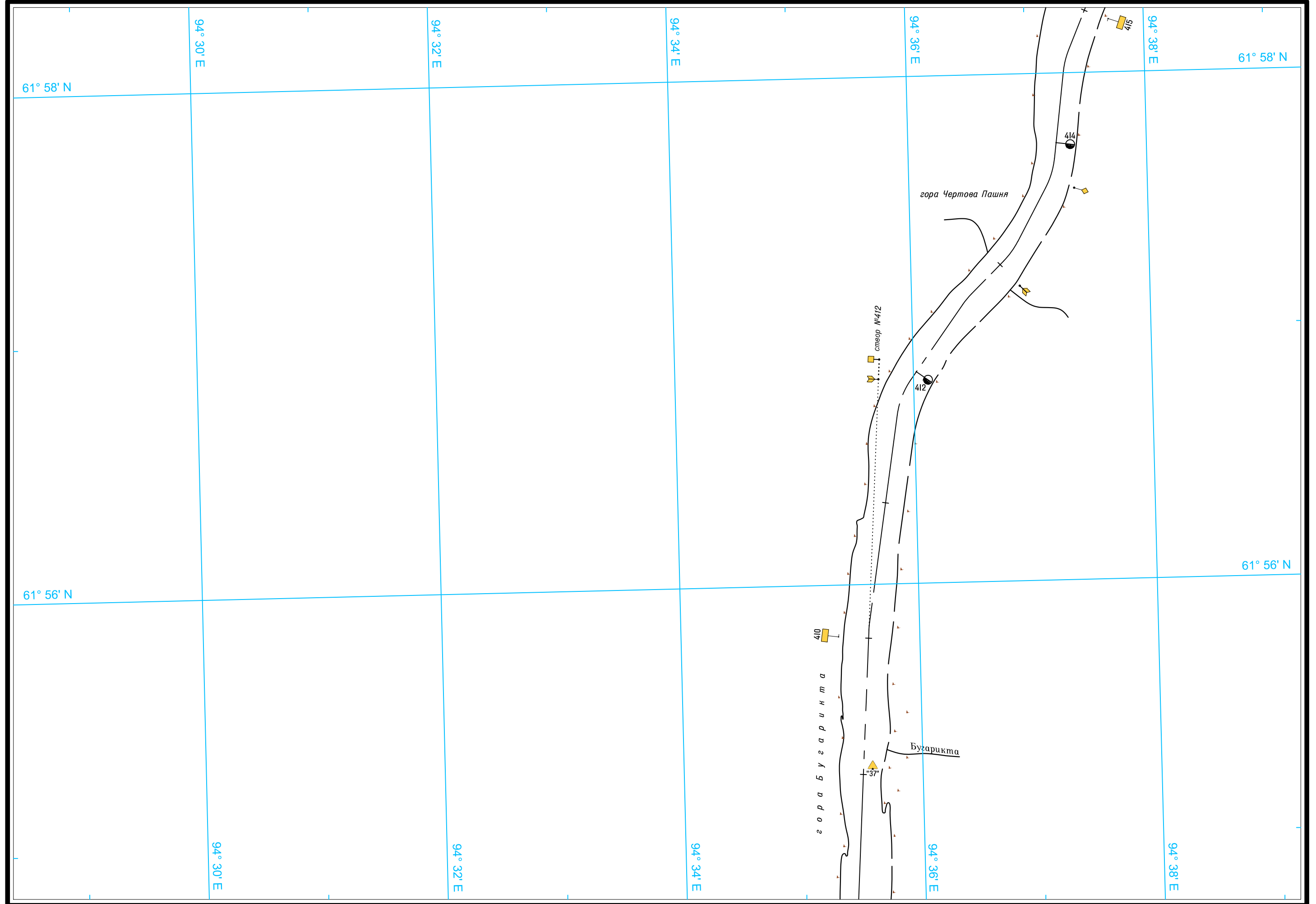
Широта - две минуты



Масштаб 1:25 000

ЛОГАРИФМИЧЕСКАЯ ШКАЛА СКОРОСТИ

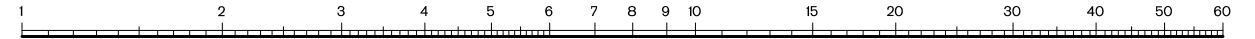
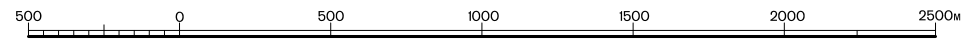




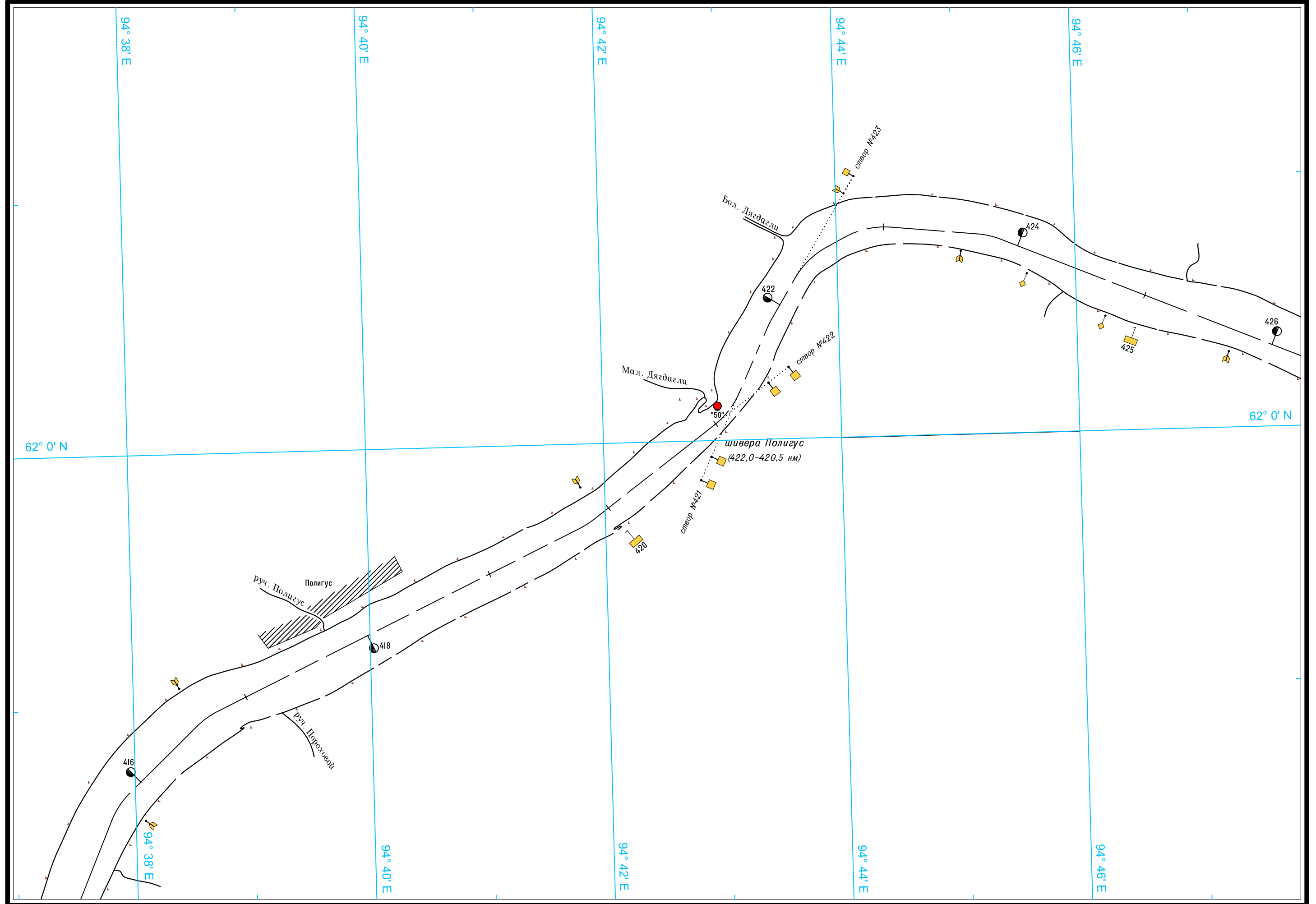
Широта - две минуты

Масштаб 1:25 000

ЛОГАРИФМИЧЕСКАЯ ШКАЛА СКОРОСТИ

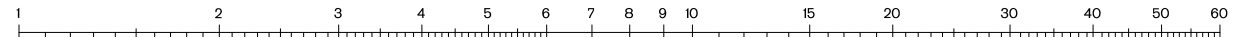



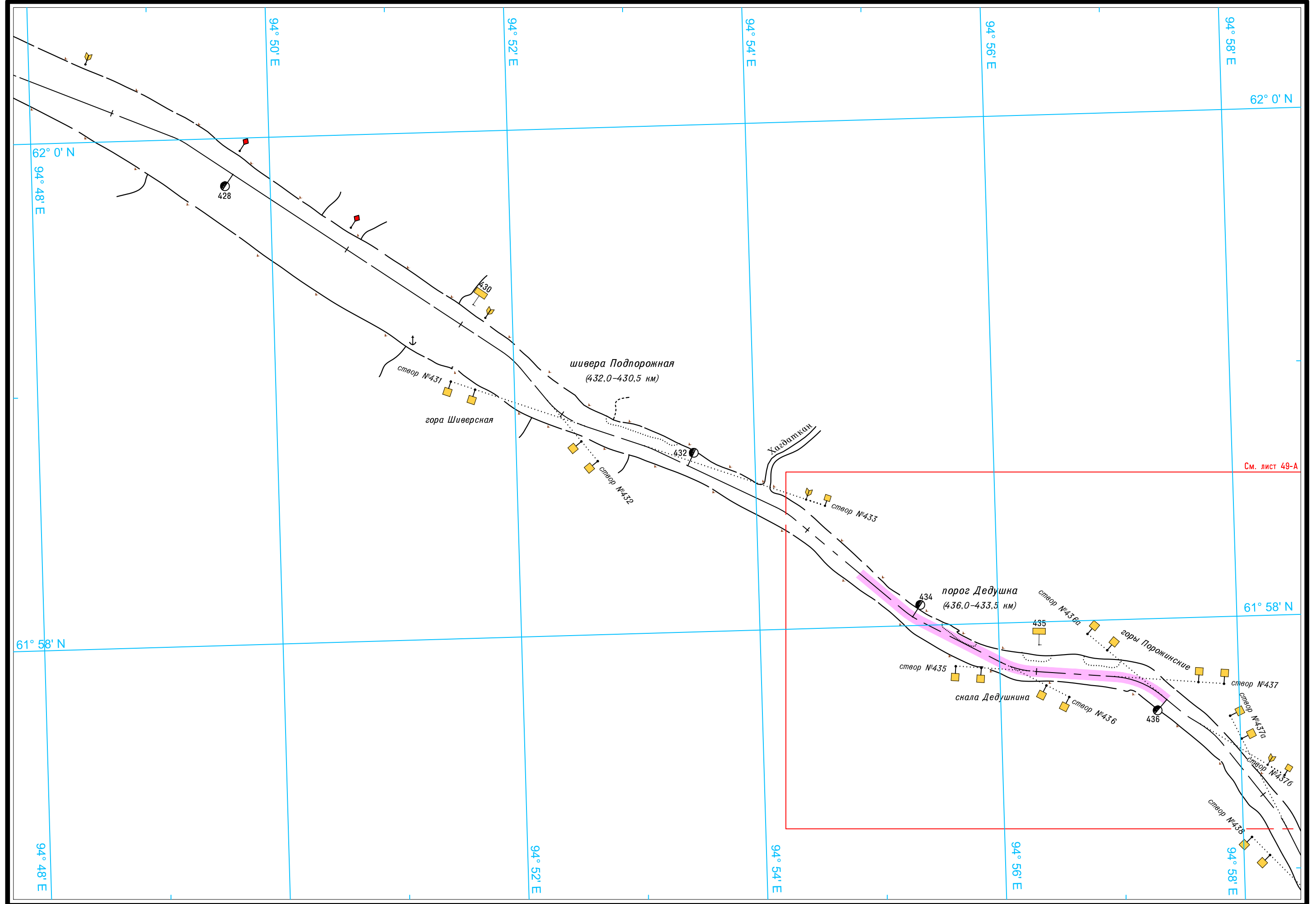
Широта - две минуты



Масштаб 1:25 000

ЛОГАРИФМИЧЕСКАЯ ШКАЛА СКОРОСТИ



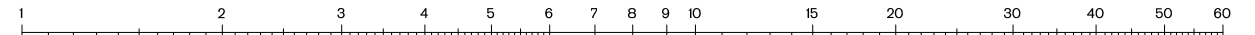



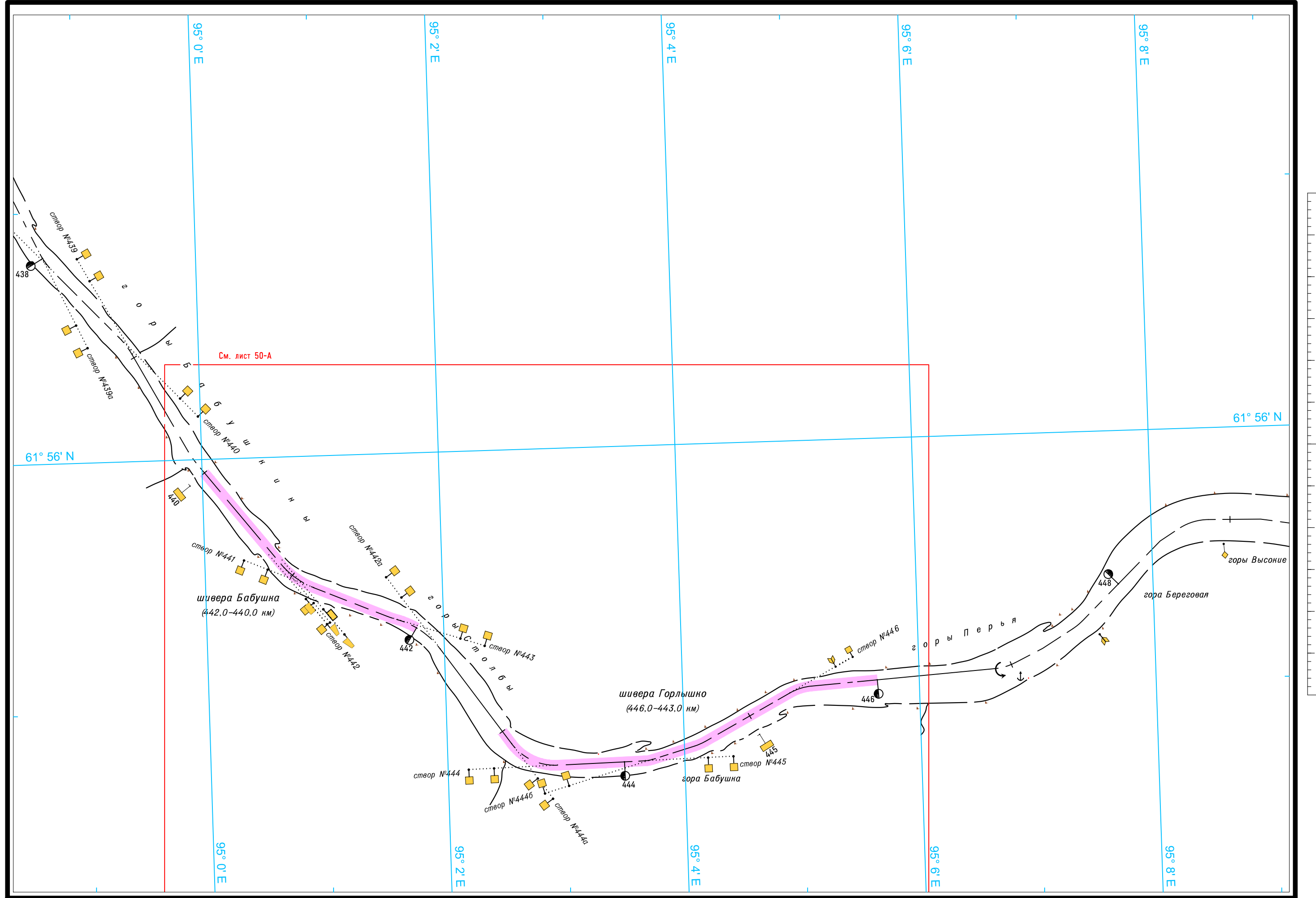
Широта - две минуты

См. лист 49-А

Масштаб 1:25 000

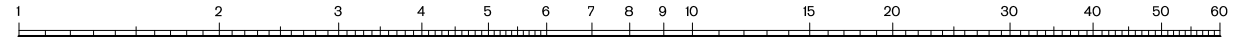
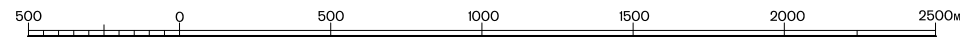
ЛОГАРИФМИЧЕСКАЯ ШКАЛА СКОРОСТИ



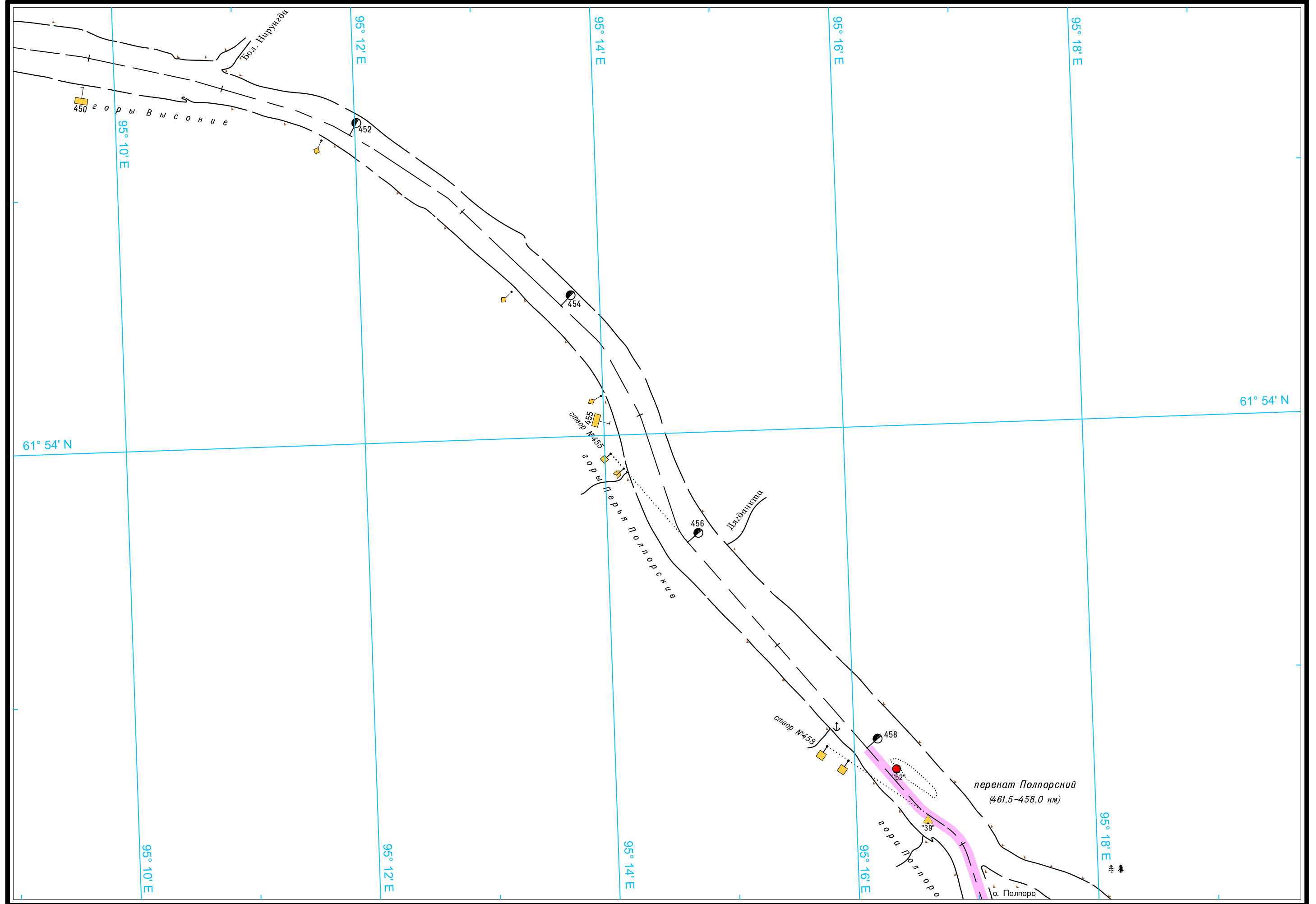


Масштаб 1:25 000

ЛОГАРИФМИЧЕСКАЯ ШКАЛА СКОРОСТИ



Широта - две минуты



Масштаб 1:25 000

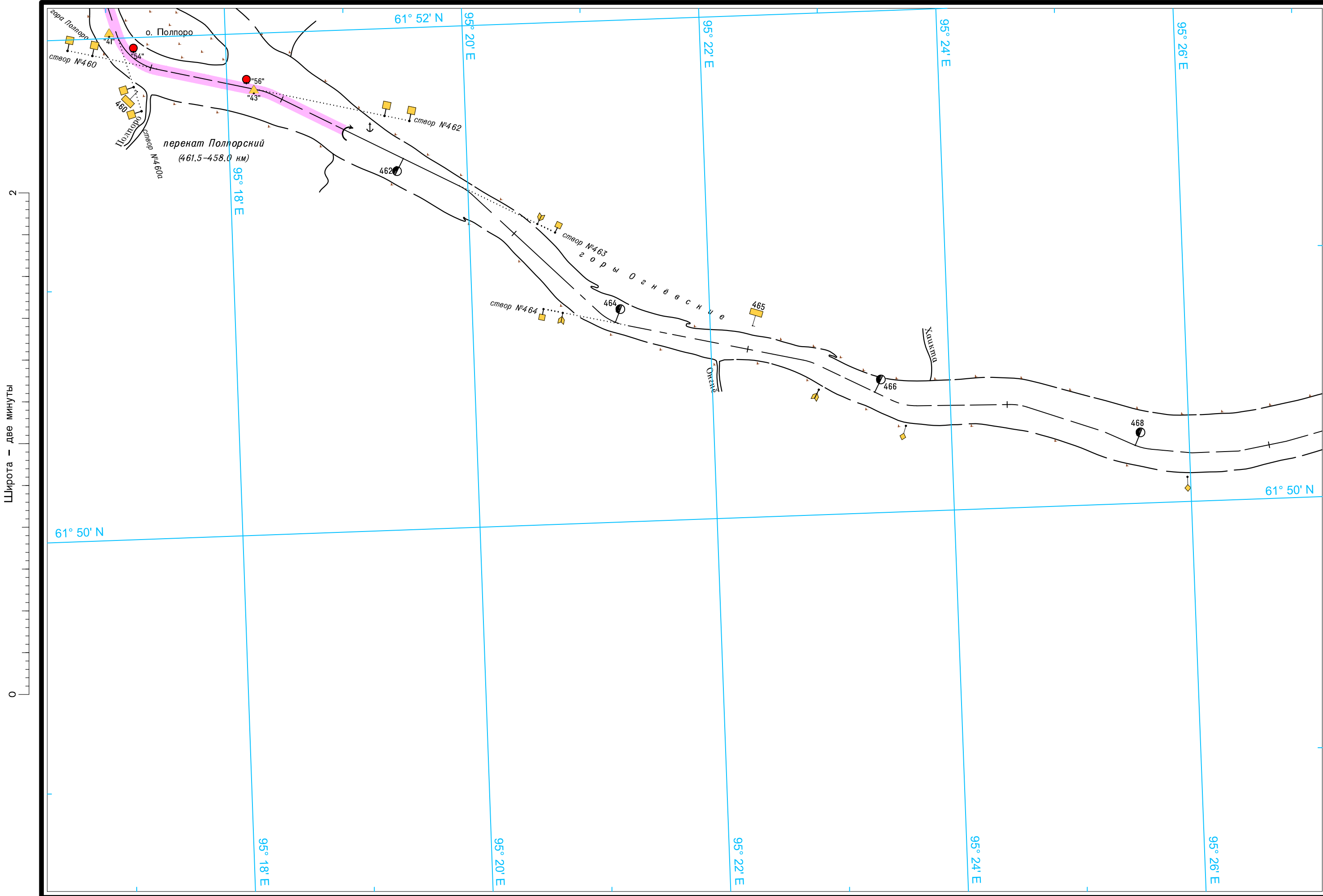
ЛОГАРИФМИЧЕСКАЯ ШКАЛА СКОРОСТИ

500 0 500 1000 1500 2000 2500м

1 2 3 4 5 6 7 8 9 10 15 20 30 40 50 60

Широта - две минуты

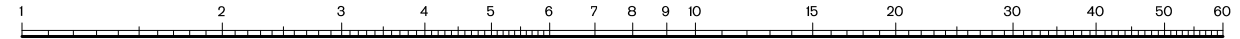
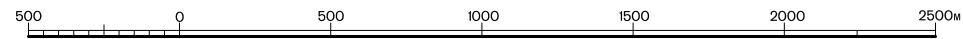
0 2



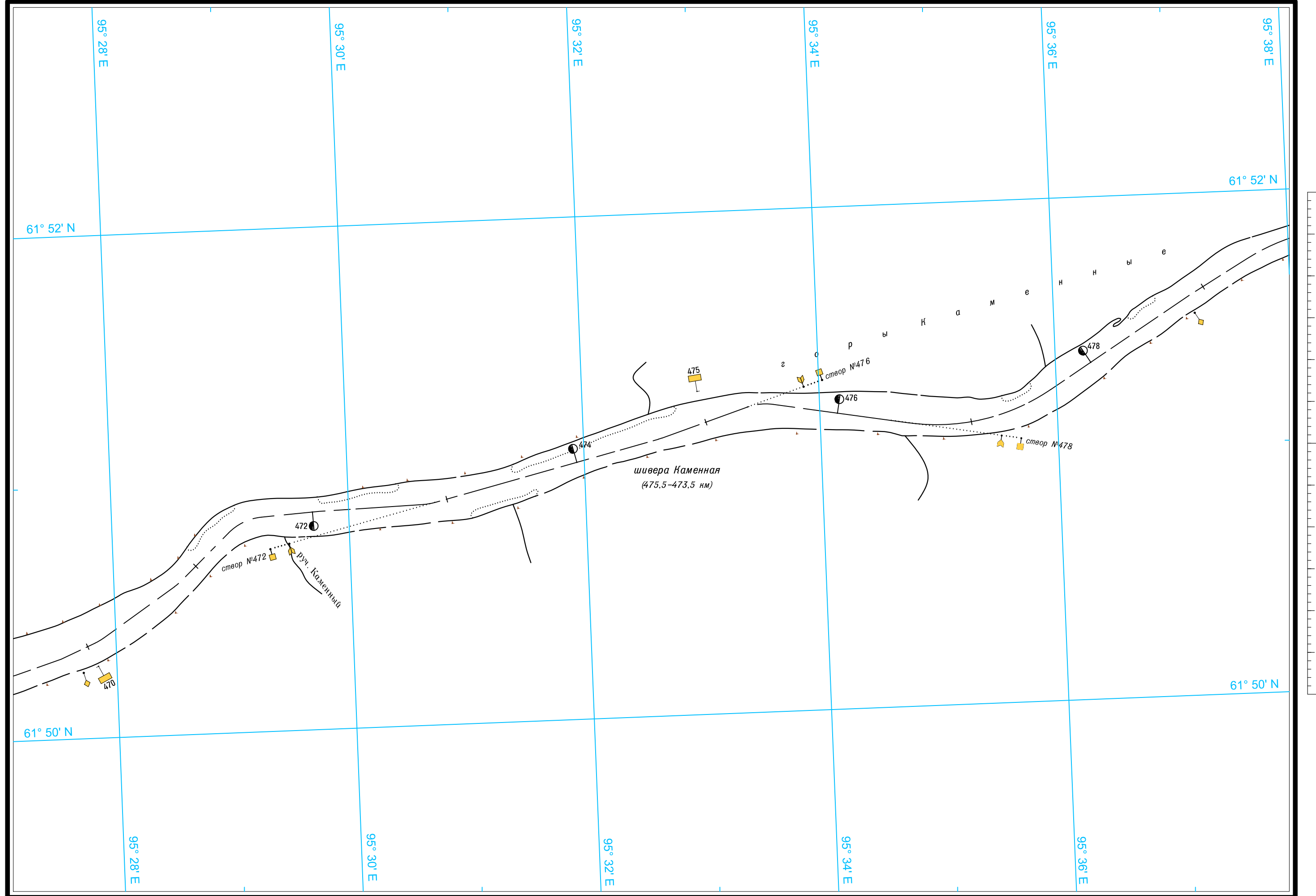
Широта - две минуты

Масштаб 1:25 000

ЛОГАРИФМИЧЕСКАЯ ШКАЛА СКОРОСТИ



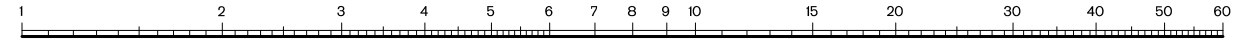
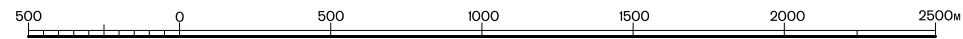


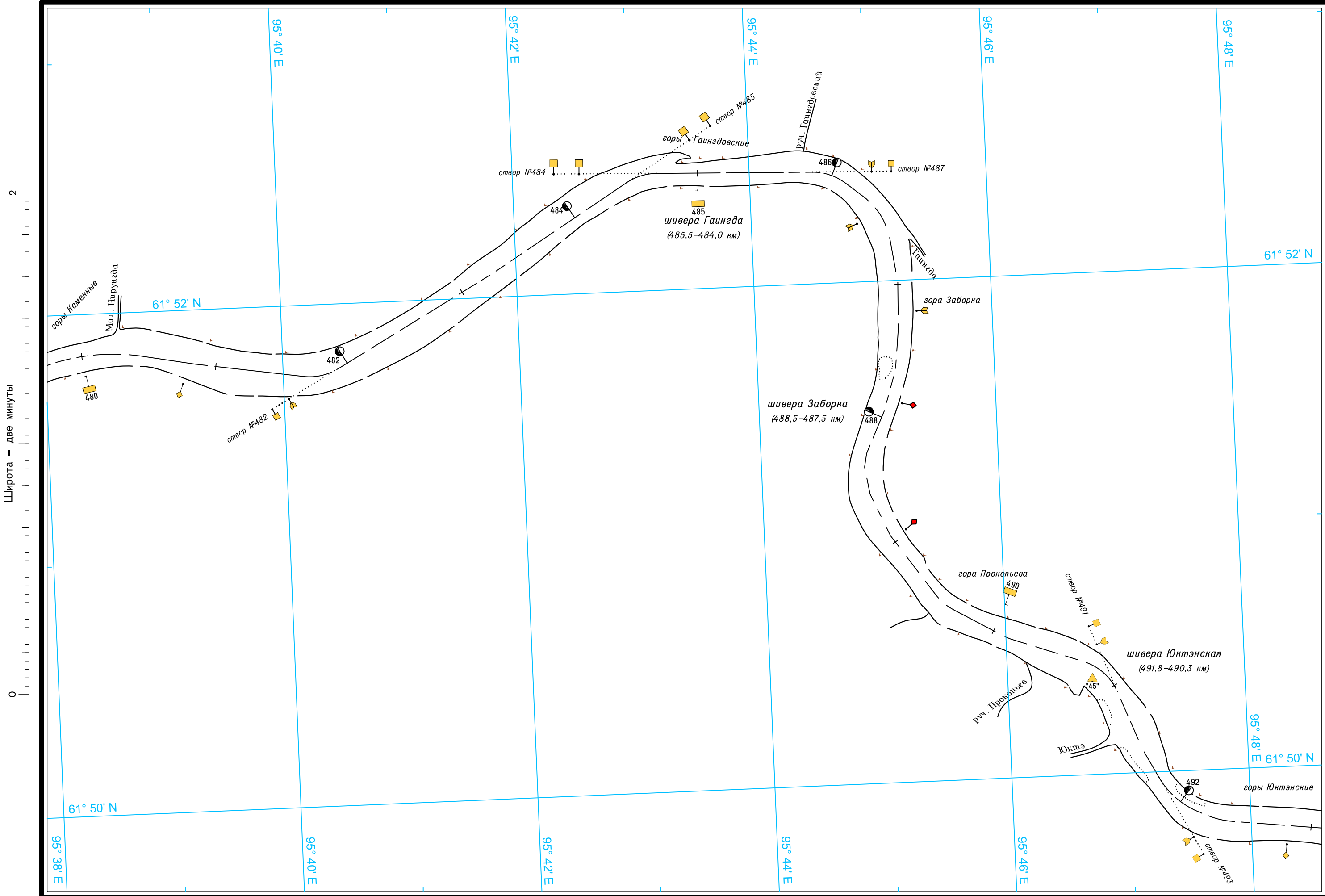


Широта - две минуты

Масштаб 1:25 000


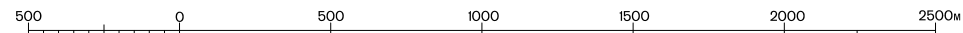
ЛОГАРИФМИЧЕСКАЯ ШКАЛА СКОРОСТИ

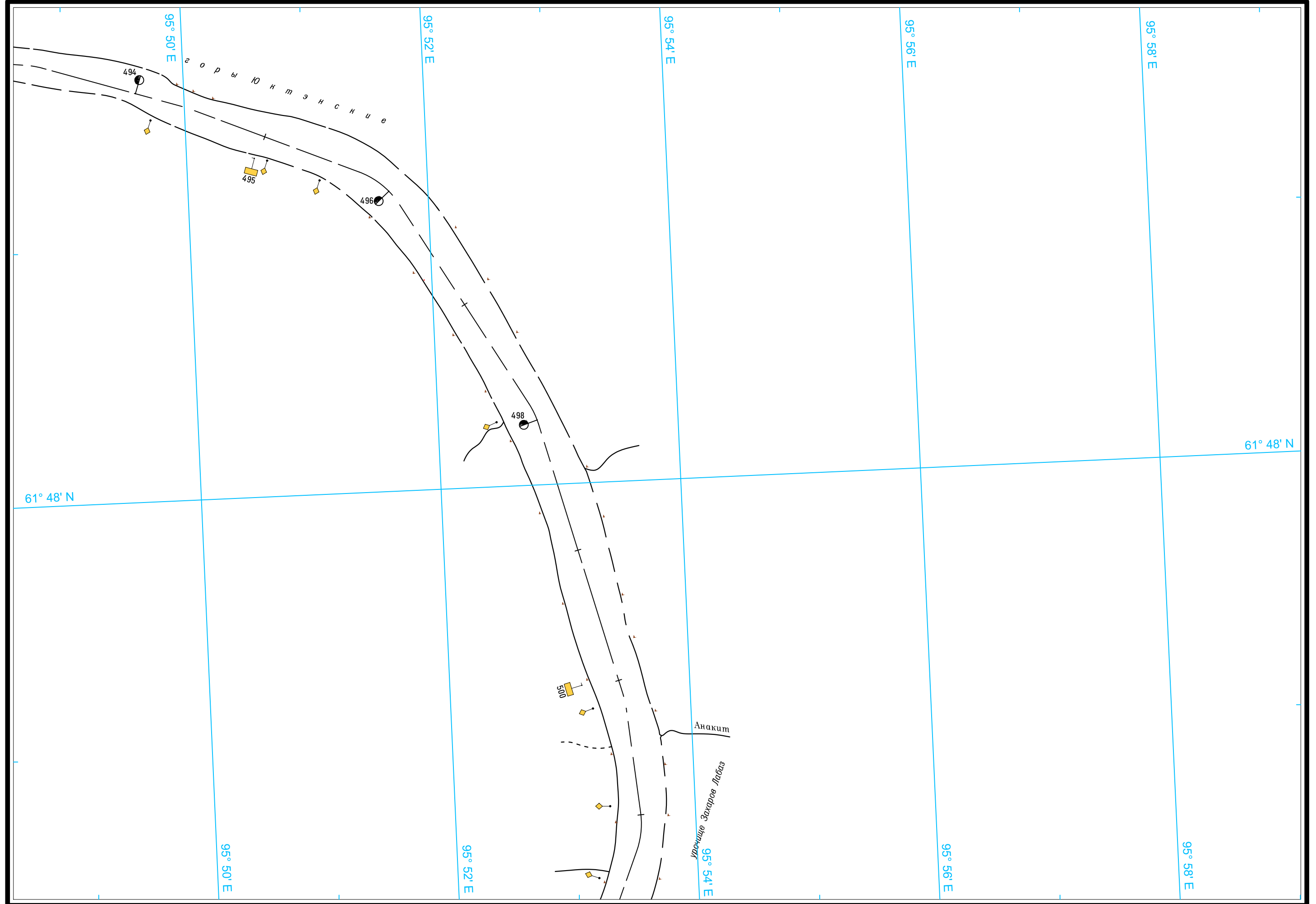




Масштаб 1:25 000

ЛОГАРИФМИЧЕСКАЯ ШКАЛА СКОРОСТИ

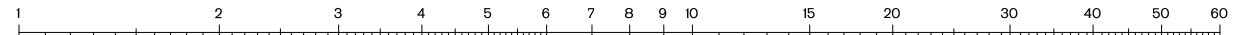
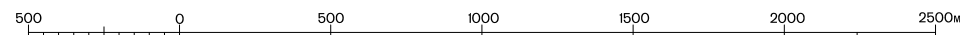




Широта - две минуты

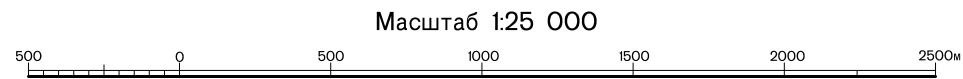
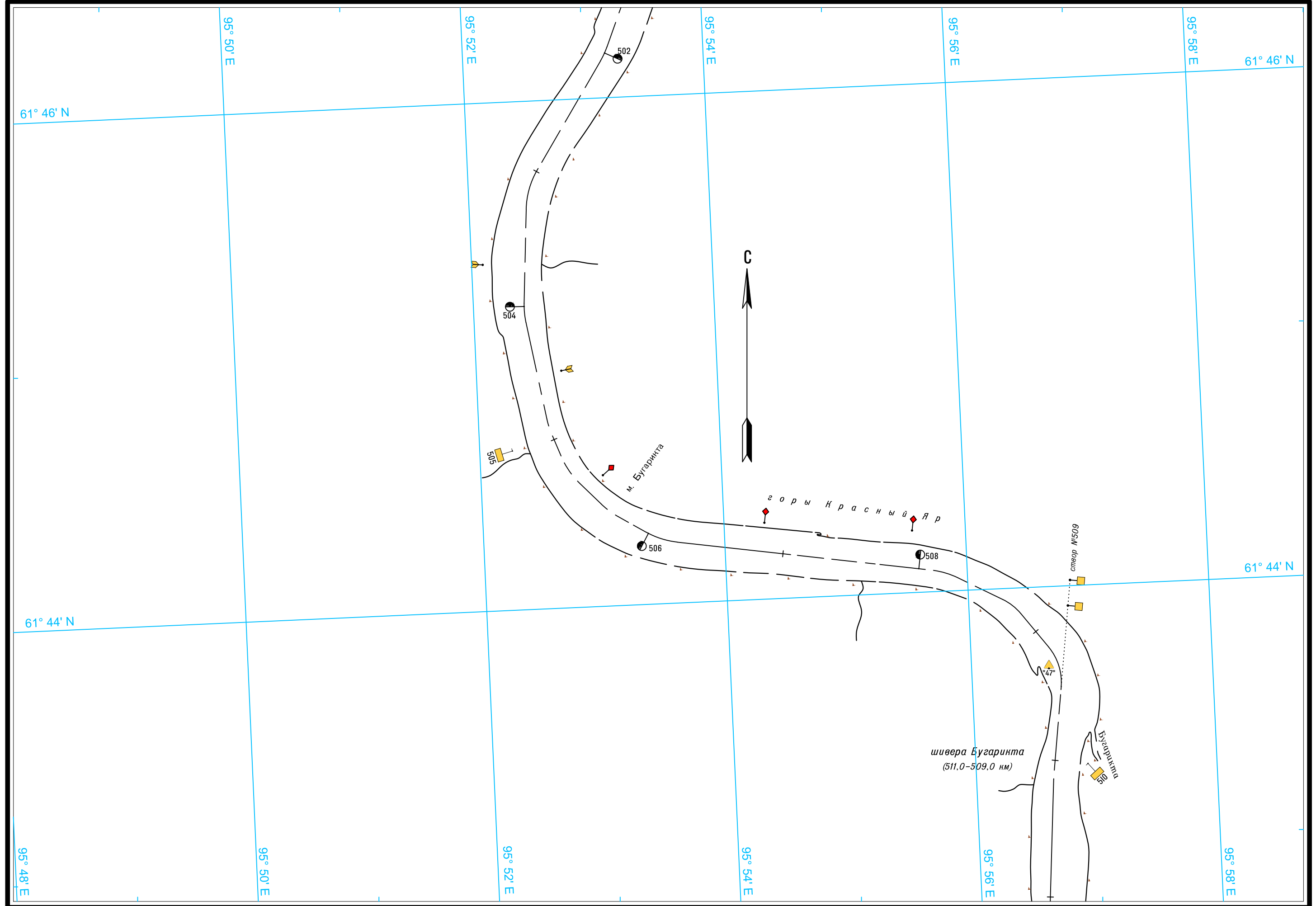
Масштаб 1:25 000

ЛОГАРИФМИЧЕСКАЯ ШКАЛА СКОРОСТИ



Долгота - две минуты

Широта - две минуты

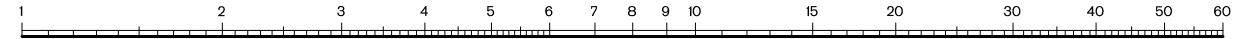
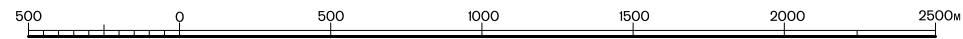




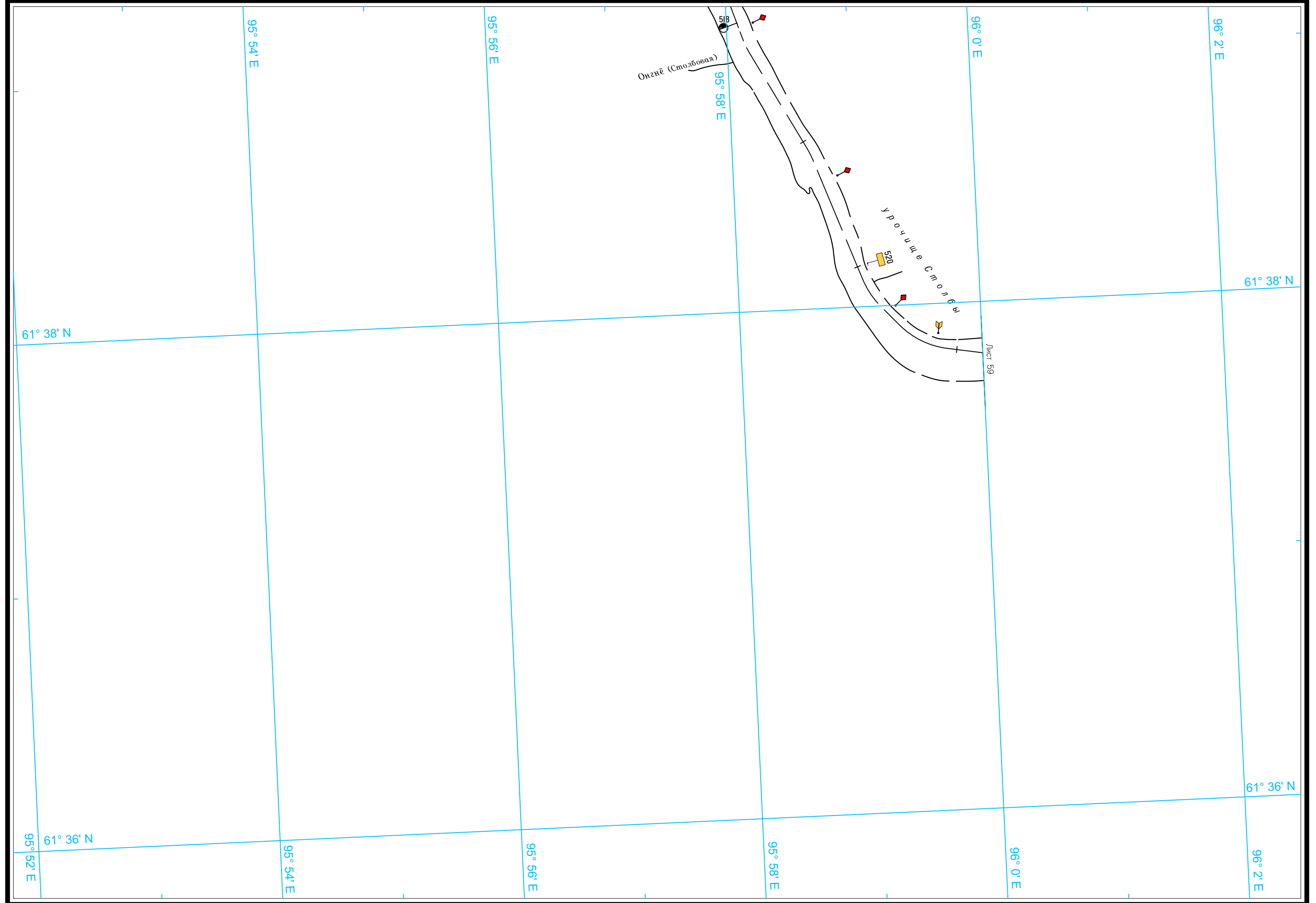
Широта - две минуты

Масштаб 1:25 000

ЛОГАРИФМИЧЕСКАЯ ШКАЛА СКОРОСТИ



Широта - две минуты

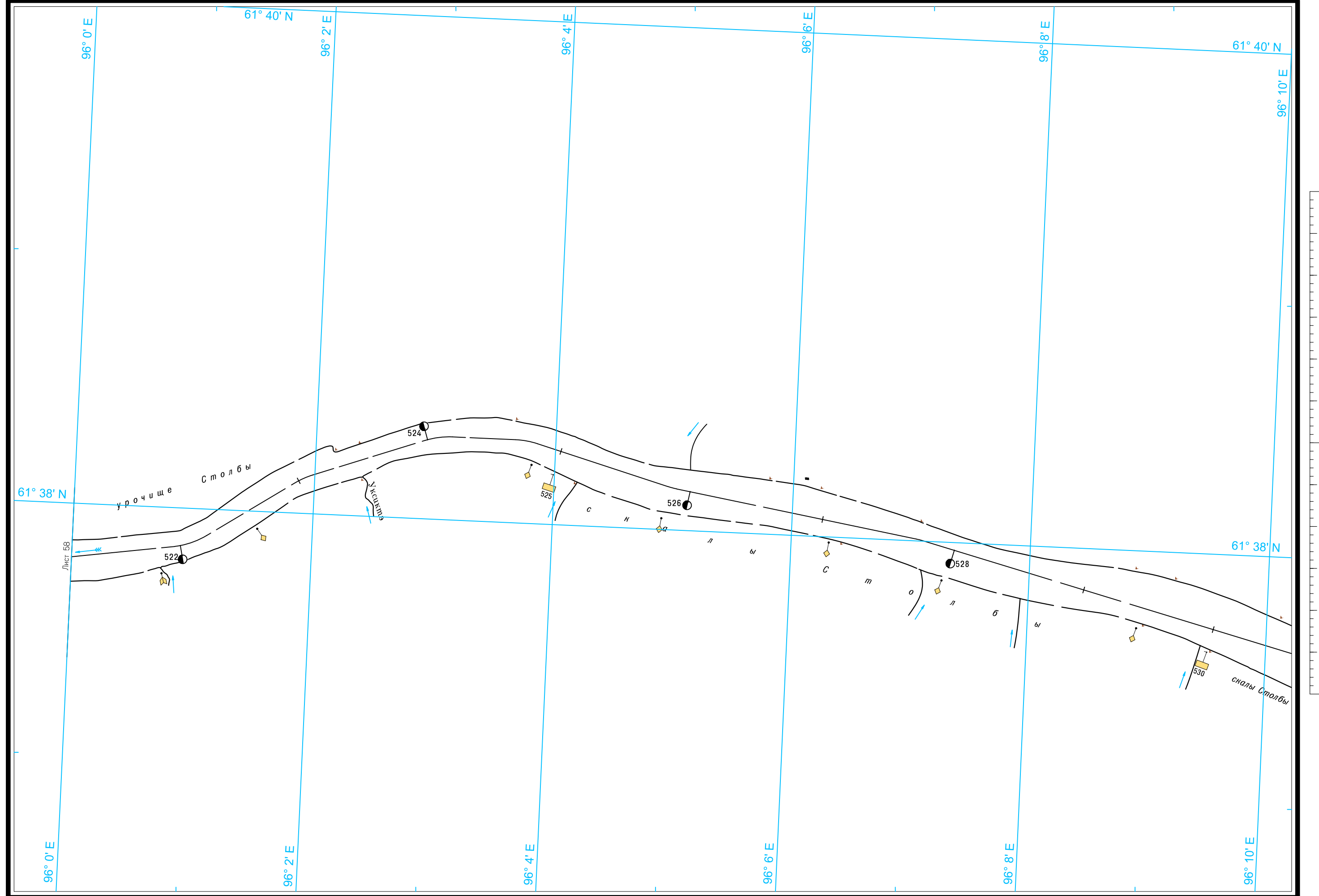


Масштаб 1:25 000

ЛОГАРИФМИЧЕСКАЯ ШКАЛА СКОРОСТИ

500 0 500 1000 1500 2000 2500м

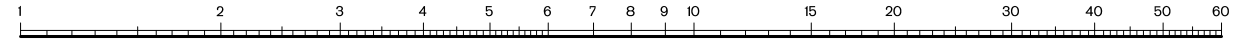
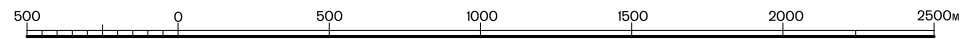
1 2 3 4 5 6 7 8 9 10 15 20 30 40 50 60



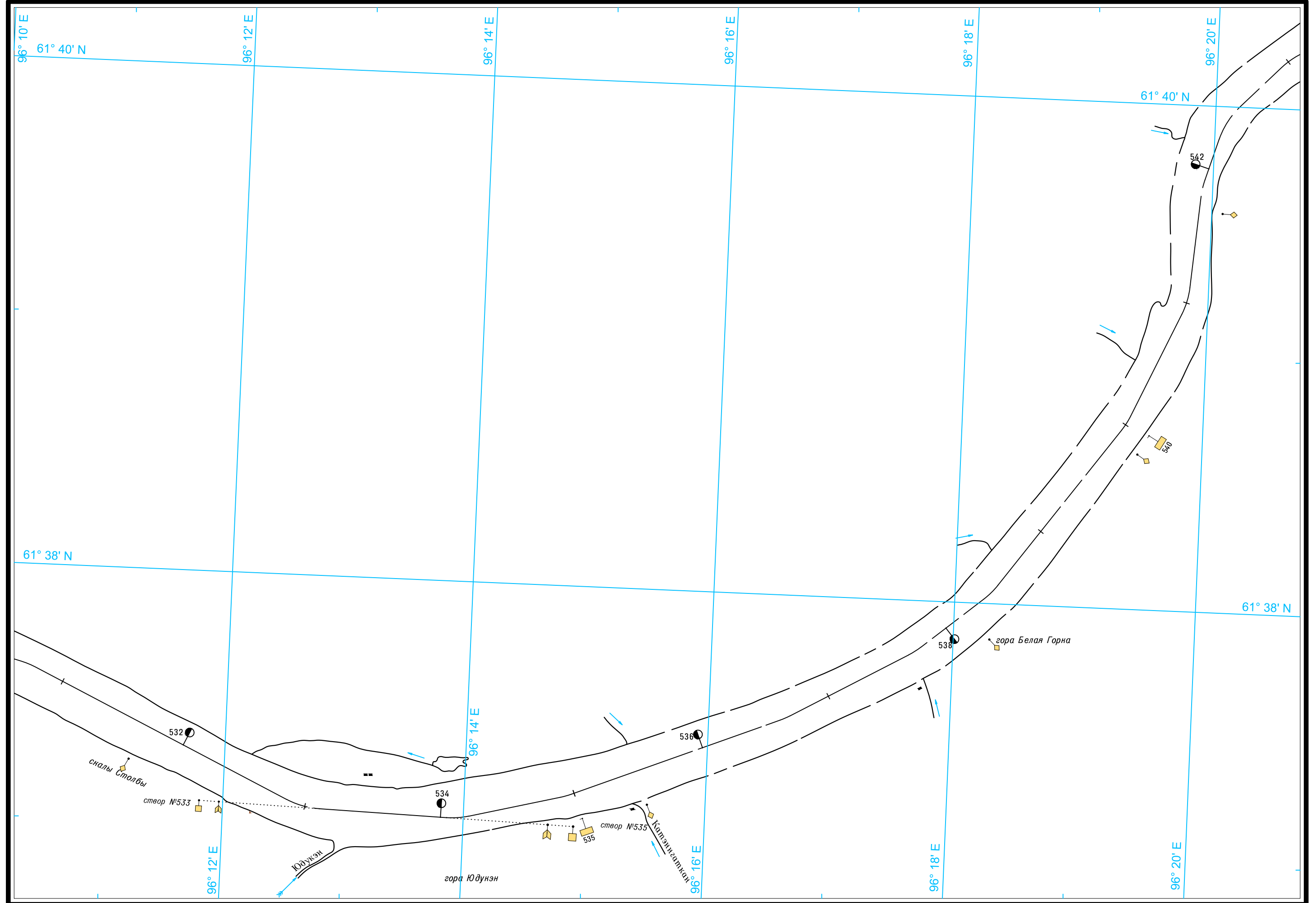
Широта - две минуты

Масштаб 1:25 000

ЛОГАРИФМИЧЕСКАЯ ШКАЛА СКОРОСТИ



Широта - две минуты



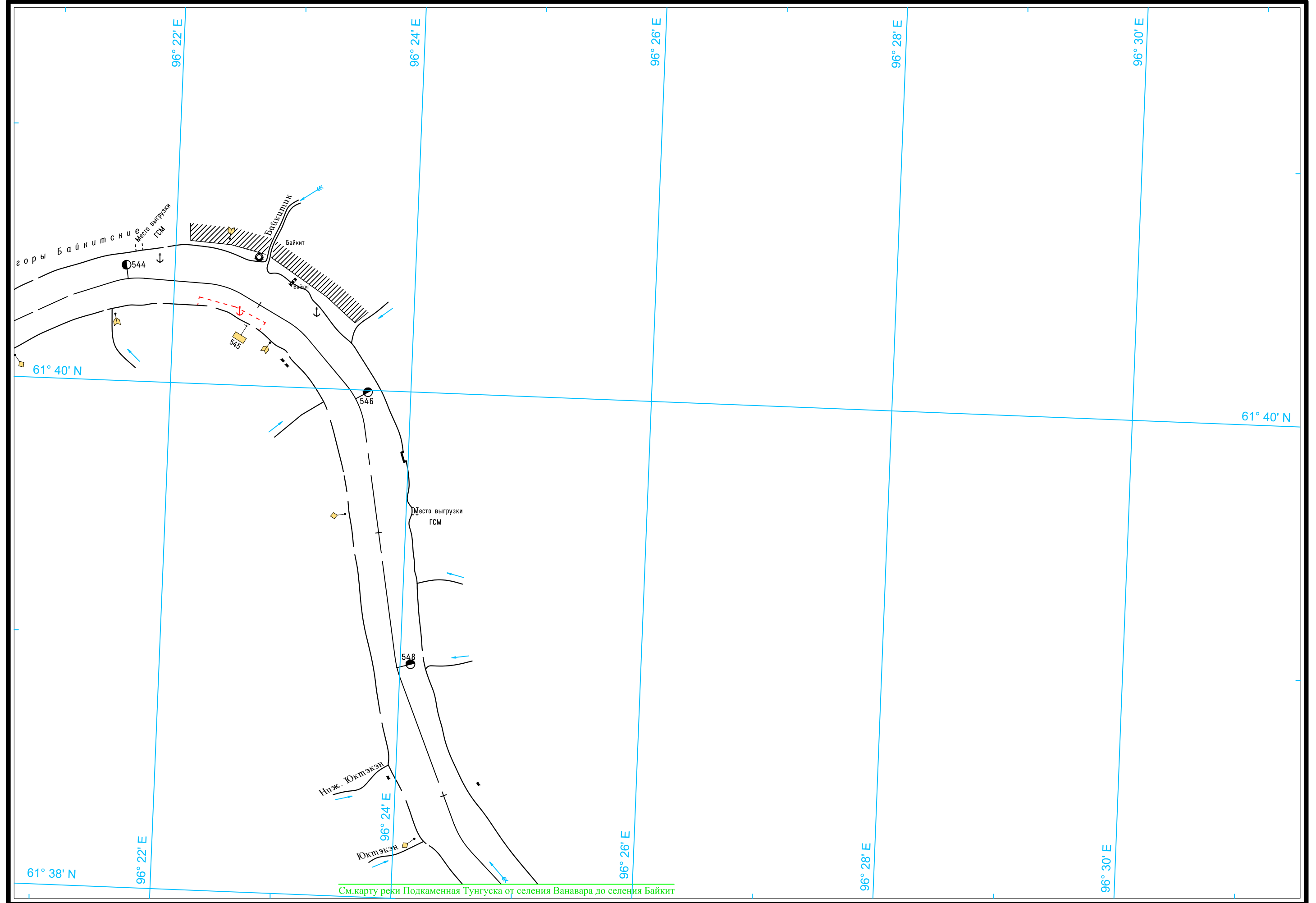
Масштаб 1:25 000

ЛОГАРИФМИЧЕСКАЯ ШКАЛА СКОРОСТИ

500 0 500 1000 1500 2000 2500м

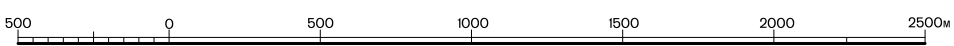
1 2 3 4 5 6 7 8 9 10 15 20 30 40 50 60





См. карту реки Подкаменная Тунгуска от селения Ванавара до селения Байкит

Масштаб 1:25 000



ЛОГАРИФМИЧЕСКАЯ ШКАЛА СКОРОСТИ

